

Dossier Technique Immobilier

Numéro de dossier : 052825
 Date du repérage : 13/05/2019



Désignation du ou des bâtiments	Désignation du propriétaire
<p><i>Localisation du ou des bâtiments :</i> Département : ... Paris Adresse : 46 Avenue Claude Vellefaux (local: 2; CAVE: 60) Commune : 75010 PARIS</p> <p>Désignation et situation du ou des lot(s) de copropriété : Lot numéro local: 2; CAVE: 60, Périmètre de repérage :</p>	<p><i>Désignation du client :</i> Nom et prénom : SAS BJAMIN Adresse : 46 Avenue Claude Vellefaux 75010 PARIS</p>

Objet de la mission :		
<input checked="" type="checkbox"/> Dossier Technique Amiante	<input checked="" type="checkbox"/> Métrage (Loi Carrez)	<input type="checkbox"/> Etat des Installations électriques
<input type="checkbox"/> Constat amiante avant-vente	<input type="checkbox"/> Métrage (Loi Boutin)	<input type="checkbox"/> Diagnostic Technique (DTG)
<input type="checkbox"/> Dossier amiante Parties Privatives	<input type="checkbox"/> Exposition au plomb (CREP)	<input checked="" type="checkbox"/> Diagnostic énergétique
<input type="checkbox"/> Diag amiante avant travaux	<input type="checkbox"/> Exposition au plomb (DRIPP)	<input type="checkbox"/> Prêt à taux zéro
<input type="checkbox"/> Diag amiante avant démolition	<input type="checkbox"/> Diag Assainissement	<input type="checkbox"/> Ascenseur
<input checked="" type="checkbox"/> Etat relatif à la présence de termites	<input type="checkbox"/> Sécurité piscines	<input type="checkbox"/> Etat des lieux (Loi Scellier)
<input type="checkbox"/> Etat parasitaire	<input type="checkbox"/> Etat des Installations gaz	<input type="checkbox"/> Radon
<input checked="" type="checkbox"/> ERNMT / ESRIS	<input type="checkbox"/> Plomb dans l'eau	<input type="checkbox"/> Accessibilité Handicapés
<input type="checkbox"/> Etat des lieux	<input type="checkbox"/> Sécurité Incendie	

Résumé de l'expertise n° 052825

Cette page de synthèse ne peut être utilisée indépendamment du rapport d'expertise complet.



Désignation du ou des bâtiments

Localisation du ou des bâtiments :






Adresse : **46 Avenue Claude Vellefaux (local: 2; CAVE: 60)**

Commune : **75010 PARIS**

Désignation et situation du ou des lot(s) de copropriété :

Lot numéro local: 2; CAVE: 60,

Périmètre de repérage :

	Prestations	Conclusion
	Amiante	Dans le cadre de la mission, il n'a pas été repéré de matériaux et produits susceptibles de contenir de l'amiante.
	Etat Termite/Parasitaire	Il n'a pas été repéré d'indice d'infestation de termites.
	Etat des Risques et Pollutions	Voir en fin de rapport
	DPE	DPE vierge - consommation non exploitable
	Mesurage	Superficie Loi Carrez totale : 61,82 m ² Surface au sol totale : 91,82 m ²

Dossier technique amiante



Immeuble bâti visité :

Adresse :46 Avenue Claude Vellefaux (local: 2; CAVE: 60)

Code Postal :75010

Ville :PARIS

Précision :

Version du dossier :

Révision	Date	Objet
REV 01	13/05/2019	Établissement du Dossier Technique

À conserver même après destruction

Sommaire du Dossier technique Amiante

1. Rapport de mission de repérage des matériaux et produits contenant de l'amiante à intégrer au Dossier technique amiante
2. Résultat des évaluations périodiques
3. Suivi des travaux de retrait et de confinement de l'amiante
4. Fiche récapitulative du Dossier technique amiante
Recommandations générales de sécurité du dossier technique amiante

1

**Rapport de mission de repérage des matériaux et produits
contenant de l'amiante à intégrer au Dossier technique
amiante**

**Rapport de mission de repérage des matériaux et produits contenant de l'amiante à intégrer au dossier technique « amiante »
(Listes A et B de l'annexe 13-9 du Code de la Santé publique)**

Numéro de dossier : 052825
Date du repérage : 13/05/2019

Références réglementaires	
Textes réglementaires	Articles R. 1334-17, 18, 20 et 21 et R. 1334-23 et 24 du Code de la Santé Publique ; Annexe 13.9 du Code de la Santé Publique, Arrêtés du 12 et 21 décembre 2012 et du 26 juin 2013, décret 2011-629 du 3 juin 2011, arrêté du 1 ^{er} juin 2015.

Immeuble bâti visité	
Adresse	Rue : 46 Avenue Claude Vellefaux (local: 2; CAVE: 60) Bât., escalier, niveau, appartement n°, lot n°: Lot numéro local: 2; CAVE: 60, Code postal, ville : . 75010 PARIS
Périmètre de repérage :
Type de logement : Local commercial de 50 à 100 m²
Fonction principale du bâtiment : Commerce
Date de construction : < 1949

Le propriétaire et le commanditaire	
Le(s) propriétaire(s) :	Nom et prénom : ... SAS BJAMIN Adresse : 46 Avenue Claude Vellefaux 75010 PARIS
Le commanditaire	Nom et prénom : ... SAS BJAMIN Adresse : 46 Avenue Claude Vellefaux 75010 PARIS

Le(s) signataire(s)				
	NOM Prénom	Fonction	Organisme certification	Détail de la certification
Opérateur(s) de repérage ayant participé au repérage ----- Personne(s) signataire(s) autorisant la diffusion du rapport	Nacer REHAB	Opérateur de repérage	DEKRA Certification3/5 avenue Garlande 92220 BAGNEUX	Obtention : 01/12/2014 Échéance : 09/12/2019 N° de certification : DTI2745
Raison sociale de l'entreprise : PERFORMANCE DIAGNOSTIC IMMOBILIER (Numéro SIRET : 81141690800028) Adresse : 5 Voie de la Cardon, 91120 PALAISEAU Désignation de la compagnie d'assurance : De Clarens / AXA Numéro de police et date de validité : 3639350704 / 31/12/2019				

Le rapport de repérage
Date d'émission du rapport de repérage : 13/05/2019, remis au propriétaire le 13/05/2019
Diffusion : le présent rapport de repérage ne peut être reproduit que dans sa totalité, annexes incluses
Pagination : le présent rapport avec les annexes comprises, est constitué de 28 pages

Sommaire

- 1 Les conclusions
- 2 Le(s) laboratoire(s) d'analyses
- 3 La mission de repérage
 - 3.1 L'objet de la mission
 - 3.2 Le cadre de la mission
 - 3.2.1 L'intitulé de la mission
 - 3.2.2 Le cadre réglementaire de la mission
 - 3.2.3 L'objectif de la mission
 - 3.2.4 Le programme de repérage de la mission réglementaire.
 - 3.2.5 Programme de repérage complémentaire (le cas échéant)
 - 3.2.6 Le périmètre de repérage effectif
- 4 Conditions de réalisation du repérage
 - 4.1 Bilan de l'analyse documentaire
 - 4.2 Date d'exécution des visites du repérage in situ
 - 4.3 Plan et procédures de prélèvements
- 5 Résultats détaillés du repérage
 - 5.0 Identification des matériaux repérés de la liste A et B
 - 5.1 Liste des matériaux ou produits contenant de l'amiante, états de conservation, conséquences réglementaires (fiche de cotation)
 - 5.2 Liste des matériaux ou produits susceptibles de contenir de l'amiante, mais n'en contenant pas après analyse
 - 5.3 Liste des matériaux ou produits ne contenant pas d'amiante sur justificatif
- 6 Signatures
- 7 Annexes

1. – Les conclusions

Avertissement : les textes ont prévu plusieurs cadres réglementaires pour le repérage des matériaux ou produits contenant de l'amiante, notamment pour les cas de démolition d'immeuble. **La présente mission de repérage ne répond pas aux exigences prévues pour les missions de repérage des matériaux et produits contenant de l'amiante avant démolition d'immeuble ou avant réalisation de travaux dans l'immeuble concerné et son rapport ne peut donc pas être utilisé à ces fins.**

1.1 Liste A : Dans le cadre de mission décrit à l'article 3.2, il n'a pas été repéré

- de matériaux ou produits de la liste A contenant de l'amiante.

1.1 Liste B : Dans le cadre de mission décrit à l'article 3.2, il n'a pas été repéré

- de matériaux ou produits de la liste B contenant de l'amiante.

1.2. Dans le cadre de mission décrit à l'article 3.2 les locaux ou parties de locaux, composants ou parties de composants qui n'ont pu être visités et pour lesquels des investigations complémentaires sont nécessaires afin de statuer sur la présence ou l'absence d'amiante :

Localisation	Parties du local	Raison
Néant	-	

2. – Le(s) laboratoire(s) d'analyses

Raison sociale et nom de l'entreprise : ... Il n'a pas été fait appel à un laboratoire d'analyse
Adresse : -
Numéro de l'accréditation Cofrac : -

3. – La mission de repérage

3.1 L'objet de la mission

La présente mission concerne le repérage en vue de l'établissement du constat de présence ou d'absence d'amiante établi en vue de la constitution du dossier technique amiante.

3.2 Le cadre de la mission

3.2.1 L'intitulé de la mission

«Repérage en vue de l'établissement du constat de présence ou d'absence d'amiante établi en vue de la constitution du dossier technique amiante».

3.2.2 Le cadre réglementaire de la mission

L'article R 1334-17 et 18 du code de la construction et de l'habitation prévoit que «Les propriétaires des parties communes d'immeubles collectifs d'habitation ainsi les propriétaires d'immeuble à usage autre que d'habitation y font réaliser un repérage des matériaux et produits des listes A et B contenant de l'amiante»

Le dossier de diagnostic technique comprend, entre autres, «l'état mentionnant la présence ou l'absence de matériaux ou produits contenant de l'amiante prévu à l'article L. 1334-13 du même code».

La mission, s'inscrivant dans ce cadre, se veut conforme aux textes réglementaires de référence mentionnés en page de couverture du présent rapport.

3.2.3 L'objectif de la mission

«Le repérage a pour objectif d'identifier et de localiser les matériaux et produits contenant de l'amiante mentionnés en annexe du Code la santé publique.»

L'Annexe du Code de la santé publique est l'annexe 13.9 (liste A et B).

3.2.4 Le programme de repérage de la mission réglementaire

Le programme de repérage est défini par l'Annexe 13.9 (liste A et B) du Code de la santé publique et se limite pour une mission normale à la recherche de matériaux et produits contenant de l'amiante dans les composants et parties de composants de la construction y figurant.

En partie droite l'extrait du texte de l'Annexe 13.9

Important : Le programme de repérage de la mission de base est limitatif. Il est plus restreint que celui élaboré pour les missions de repérage de matériaux ou produits contenant de l'amiante avant démolition d'immeuble ou celui à élaborer avant réalisation de travaux.

3.2.5 Programme de repérage complémentaire (le cas échéant)

En plus du programme de repérage réglementaire, le présent rapport porte sur les parties de composants suivantes :

Composant de la construction	Partie du composant ayant été inspecté (Description)	Sur demande ou sur information
Néant	-	

3.2.6 Le périmètre de repérage effectif

Il s'agit de l'ensemble des locaux ou parties de l'immeuble concerné par la mission de repérage figurant sur le schéma de repérage joint en annexe à l'exclusion des locaux ou parties d'immeuble n'ayant pu être visités.

Liste A	
Composant de la construction	Partie du composant à vérifier ou à sonder
Flocages, Calorifugeages, Faux plafonds	Flocages
	Calorifugeages
	Faux plafonds

Liste B	
Composant de la construction	Partie du composant à vérifier ou à sonder
1. Parois verticales intérieures	
Murs, Cloisons "en dur" et Poteaux (périphériques et intérieurs)	Enduits projetés
	Revêtement dur (plaques de menuiseries)
	Revêtement dur (amiante-ciment)
	Entourages de poteaux (carton)
	Entourages de poteaux (amiante-ciment)
	Entourages de poteaux (matériau sandwich)
Cloisons (légères et préfabriquées), Gains et Coffres verticaux	Entourages de poteaux (carton+plâtre)
	Coffrage perdu
	Enduits projetés
Cloisons (légères et préfabriquées), Gains et Coffres verticaux	Panneaux de cloisons
	2. Planchers et plafonds
Plafonds, Poutres et Charpentes, Gains et Coffres Horizontaux	Enduits projetés
	Panneaux collés ou vissés
Planchers	Dalles de sol
3. Conduits, canalisations et équipements intérieurs	
Conduits de fluides (air, eau, autres fluides)	Conduits
	Enveloppes de calorifuges
Clapets / volets coupe-feu	Clapets coupe-feu
	Volets coupe-feu
Portes coupe-feu	Rebouchage
	Joints (tresses)
Vide-ordures	Joints (bandes)
	Conduits
4. Eléments extérieurs	
Toitures	Plaques (composites)
	Plaques (fibres-ciment)
	Ardoises (composites)
	Ardoises (fibres-ciment)
	Accessoires de couvertures (composites)
	Accessoires de couvertures (fibres-ciment)
Bardages et façades légères	Bardeaux bitumineux
	Plaques (composites)
	Plaques (fibres-ciment)
	Ardoises (composites)
	Ardoises (fibres-ciment)
	Panneaux (composites)
Conduits en toiture et façade	Panneaux (fibres-ciment)
	Conduites d'eaux pluviales en amiante-ciment
	Conduites d'eaux usées en amiante-ciment
	Conduits de fumée en amiante-ciment

Descriptif des pièces visitées

**Boutique,
Wc,**

**Cuisine,
Sous-Sol - Réserve**

Localisation	Description
Boutique	Sol : Carrelage Mur : Plâtre et Peinture Plafond : Plâtre et Peinture Plinthes : Carrelage Fenêtre : Bois et Peinture Porte : Bois et Peinture
Wc	Sol plastique Mur : plâtre et Carrelage Plafond : plâtre et peinture Plinthes : Carrelage Porte : bois et peinture Fenêtre : bois et peinture
Sous-Sol - Réserve	Sol : Béton Mur : Ciment Plafond : Brique Porte : Bois
Cuisine	Sol : Carrelage Mur : plâtre et carrelage Plafond : plâtre et peinture Plinthes : Carrelage Fenêtre : Bois et Peinture

4. – Conditions de réalisation du repérage

4.1 Bilan de l'analyse documentaire

Documents demandés	Documents remis
Rapports concernant la recherche d'amiante déjà réalisés	-
Documents décrivant les ouvrages, produits, matériaux et protections physiques mises en place	-
Éléments d'information nécessaires à l'accès aux parties de l'immeuble bâti en toute sécurité	-

Observations :

Néant

4.2 Date d'exécution des visites du repérage in situ

Date de la commande : 09/05/2019

Date(s) de visite de l'ensemble des locaux : 13/05/2019

Heure d'arrivée : 14 h 59

Durée du repérage : 02 h 20

Personne en charge d'accompagner l'opérateur de repérage : MrEdouard Troussier

4.3 Écarts, adjonctions, suppressions par rapport aux arrêtés en vigueur

La mission de repérage s'est déroulée conformément aux prescriptions des arrêtés.

Observations	Oui	Non	Sans Objet
Plan de prévention réalisé avant intervention sur site	-	-	X
Vide sanitaire accessible			X
Combles ou toiture accessibles et visitables			X

4.4 Plan et procédures de prélèvements

Néant

5. – Résultats détaillés du repérage

5.0.1 Identification des matériaux repérés de la liste A

Localisation	Identifiant + Description	Conclusion (justification)	Etat de conservation	Commentaires
Néant	-			

Aucun autre matériau de la liste A n'a été repéré dans périmètre de repérage mentionné au paragraphe 3.2.6

5.0.1 Identification des matériaux repérés de la liste B

Localisation	Identifiant + Description	Conclusion (justification)	Etat de conservation	Commentaires
Néant	-			

Aucun autre matériau de la liste B n'a été repéré dans périmètre de repérage mentionné au paragraphe 3.2.6

5.1 Liste des matériaux ou produits contenant de l'amiante, états de conservation, conséquences réglementaires (fiche de cotation)

Matériaux ou produits contenant de l'amiante

Localisation	Identifiant + Description	Conclusion (justification)	Etat de conservation** et préconisations*
Néant	-		

* Un détail des conséquences réglementaires et recommandations est fournis en annexe 7.4 de ce présent rapport
 ** détails fournis en annexe 7.3 de ce présent rapport

5.2 Listes des matériaux et produits ne contenant pas d'amiante après analyse

Localisation	Identifiant + Description
Néant	-

5.3 Liste des matériaux ou produits ne contenant pas d'amiante sur justificatif

Localisation	Identifiant + Description	Justification
Néant	-	-

6. – Signatures


Nota : Le présent rapport est établi par une personne dont les compétences sont certifiées par **DEKRA Certification** 3/5 avenue Garlande 92220 BAGNEUX (détail sur www.cofrac.fr programme n°4-4-11)

Fait à **PARIS**, le **13/05/2019**

Par : **Nacer REHAB**



Signature du représentant :



ANNEXES

Au rapport de mission de repérage n° 052825

Informations conformes à l'annexe III de l'arrêté du 12 décembre 2012

Les maladies liées à l'amiante sont provoquées par l'inhalation des fibres. Toutes les variétés d'amiante sont classées comme substances cancérigènes avérées pour l'homme. L'inhalation de fibres d'amiante est à l'origine de cancers (mésothéliomes, cancers broncho-pulmonaires) et d'autres pathologies non cancéreuses (épanchements pleuraux, plaques pleurales).

L'identification des matériaux et produits contenant de l'amiante est un préalable à l'évaluation et à la prévention des risques liés à l'amiante. Elle doit être complétée par la définition et la mise en œuvre de mesures de gestion adaptées et proportionnées pour limiter l'exposition des occupants présents temporairement ou de façon permanente dans l'immeuble. L'information des occupants présents temporairement ou de façon permanente est un préalable essentiel à la prévention du risque d'exposition à l'amiante.

Il convient donc de veiller au maintien du bon état de conservation des matériaux et produits contenant de l'amiante afin de remédier au plus tôt aux situations d'usure anormale ou de dégradation.

Il conviendra de limiter autant que possible les interventions sur les matériaux et produits contenant de l'amiante qui ont été repérés et de faire appel aux professionnels qualifiés, notamment dans le cas de retrait ou de confinement de ce type de matériau ou produit.

Enfin, les déchets contenant de l'amiante doivent être éliminés dans des conditions strictes.

Renseignez-vous auprès de votre mairie ou de votre préfecture. Pour connaître les centres d'élimination près de chez vous, consultez la base de données « déchets » gérée par l'ADEME, directement accessible sur le site internet www.sinoe.org.

Sommaire des annexes**7 Annexes****7.1 Schéma de repérage****7.2 Rapports d'essais****7.3 Grilles réglementaires d'évaluation de l'état de conservation des matériaux et produits contenant de l'amiante****7.4 Conséquences réglementaires et recommandations****7.5 Documents annexés au présent rapport**

7.1 - Annexe - Schéma de repérage

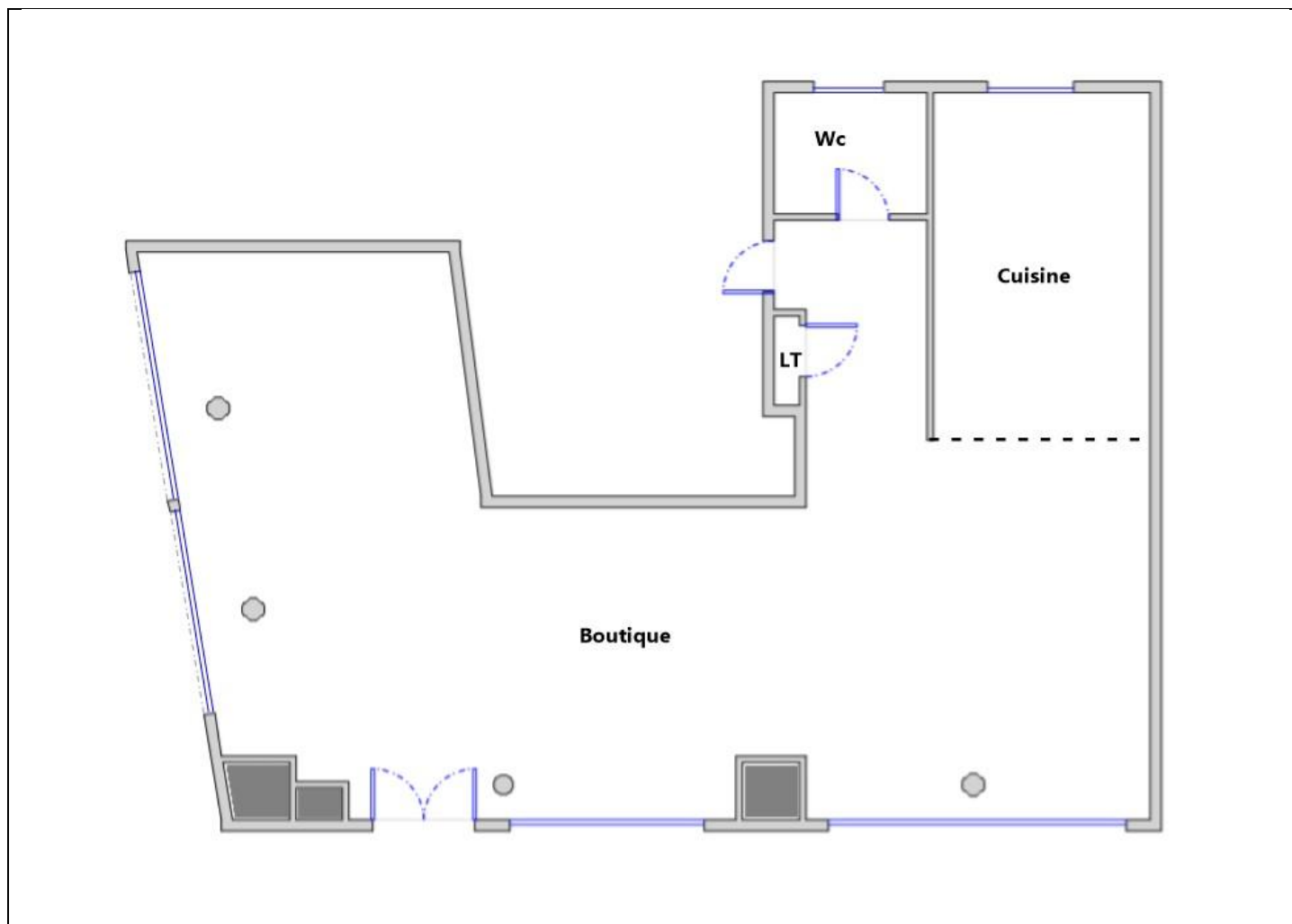
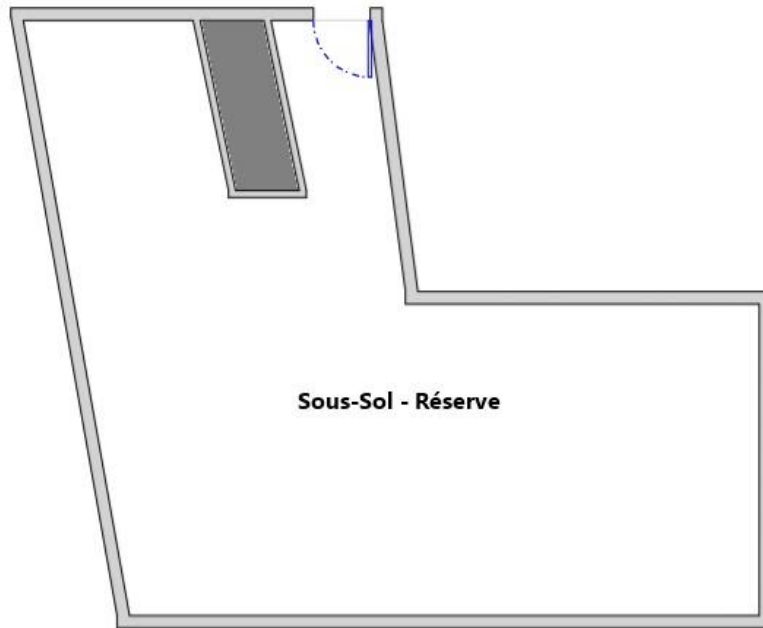














Planche (croquis) de repérage technique effectué par le cabinet : PERFORMANCE DIAGNOSTIC IMMOBILIER, auteur : Nacer REHAB
Dossier n° 052825 du 13/05/2019
Adresse du bien : 46 Avenue Claude Vellefaux (local: 2; CAVE: 60) 75010 PARIS



**Planche (croquis) de repérage technique effectué par le cabinet : PERFORMANCE DIAGNOSTIC IMMOBILIER, auteur :
Nacer REHAB
Dossier n° 052825 du 13/05/2019
Adresse du bien : 46 Avenue Claude Vellefaux (local: 2; CAVE: 60) 75010 PARIS**

Légende

	Conduit en fibro-ciment		Dalles de sol	Nom du propriétaire : SAS BJAMIN Adresse du bien : 46 Avenue Claude Vellefaux (local: 2; CAVE: 60) 75010 PARIS
	Conduit autre que fibro-ciment		Carrelage	
	Brides		Colle de revêtement	
	Dépôt de Matériaux contenant de l'amiante		Dalles de faux-plafond	
	Matériau ou produit sur lequel un doute persiste		Toiture en fibro-ciment	
	Présence d'amiante		Toiture en matériaux composites	

--	--

7.2 - Annexe - Rapports d'essais

Identification des prélèvements :

Identifiant et prélèvement	Localisation	Composant de la construction	Parties du composant	Description
-	-	-	-	-

Copie des rapports d'essais :

Aucun rapport d'essai n'a été fourni ou n'est disponible

7.3 - Annexe - Evaluation de l'état de conservation des matériaux et produits contenant de l'amiante

Grilles d'évaluation de l'état de conservation des matériaux ou produit de la liste A

Aucune évaluation n'a été réalisée

Critères d'évaluation de l'état de conservation des matériaux ou produit de la liste A

1. Classification des différents degrés d'exposition du produit aux circulations d'air

Fort	Moyen	Faible
1° Il n'existe pas de système spécifique de ventilation, la pièce ou la zone homogène évaluée est ventilée par ouverture des fenêtres. ou 2° Le faux plafond se trouve dans un local qui présente une (ou plusieurs) façade(s) ouverte(s) sur l'extérieur susceptible(s) de créer des situations à forts courants d'air, ou 3° Il existe un système de ventilation par	1° Il existe un système de ventilation par insufflation d'air dans le local et l'orientation du jet est telle que celui-ci n'affecte pas directement le faux plafond contenant de l'amiante, ou 2° Il existe un système de ventilation avec reprise(s) d'air au niveau du faux plafond (système de ventilation à double flux).	1° Il n'existe ni ouvrant ni système de ventilation spécifique dans la pièce ou la zone évaluée, ou 2° Il existe dans la pièce ou la zone évaluée, un système de ventilation par extraction dont la reprise d'air est éloignée du faux plafond contenant de l'amiante.

insufflation d'air dans le local et l'orientation du jet d'air est telle que celui-ci affecte directement le faux plafond contenant de l'amiante.		
---	--	--

2. Classification des différents degrés d'exposition du produit aux chocs et vibrations

Fort	Moyen	Faible
L'exposition du produit aux chocs et vibrations sera considérée comme forte dans les situations où l'activité dans le local ou à l'extérieur engendre des vibrations, ou rend possible les chocs directs avec le faux plafond contenant de l'amiante (ex : hall industriel, gymnase, discothèque...).	L'exposition du produit aux chocs et vibrations sera considérée comme moyenne dans les situations où le faux plafond contenant de l'amiante n'est pas exposé aux dommages mécaniques mais se trouve dans un lieu très fréquenté (ex : supermarché, piscine, théâtre,...).	L'exposition du produit aux chocs et vibrations sera considérée comme faible dans les situations où le faux plafond contenant de l'amiante n'est pas exposé aux dommages mécaniques, n'est pas susceptible d'être dégradé par les occupants ou se trouve dans un local utilisé à des activités tertiaires passives.

Grilles d'évaluation de l'état de conservation des matériaux ou produit de la liste B

Aucune évaluation n'a été réalisée

Critères d'évaluation de l'état de conservation des matériaux ou produit de la liste B

1. Classification des niveaux de risque de dégradation ou d'extension de la dégradation du matériau.

Risque faible de dégradation ou d'extension de dégradation	Risque de dégradation ou d'extension à terme de la dégradation	Risque de dégradation ou d'extension rapide de la dégradation
L'environnement du matériau contenant de l'amiante ne présente pas ou très peu de risque pouvant entraîner à terme, une dégradation ou une extension de la dégradation du matériau.	L'environnement du matériau contenant de l'amiante présente un risque pouvant entraîner à terme, une dégradation ou une extension de la dégradation du matériau.	L'environnement du matériau contenant de l'amiante présente un risque important pouvant entraîner rapidement, une dégradation ou une extension de la dégradation du matériau.

Légende : EP = évaluation périodique ; AC1 = action corrective de premier niveau ; AC2 = action corrective de second niveau.

L'évaluation du risque de dégradation lié à l'environnement du matériau ou produit prend en compte :

- Les agressions physiques intrinsèques au local (ventilation, humidité, etc...) selon que le risque est probable ou avéré ;
- La sollicitation des matériaux ou produits liée à l'activité des locaux, selon qu'elle est exceptionnelle/faible ou quotidienne/forte.

Elle ne prend pas en compte certains facteurs fluctuants d'aggravation de la dégradation des produits et matériaux, comme la fréquence d'occupation du local, la présence d'animaux nuisibles, l'usage réel des locaux, un défaut d'entretien des équipements, etc...

7.4 - Annexe - Conséquences réglementaires et recommandations

Conséquences réglementaires suivant l'état de conservation des matériaux ou produit de la liste A

Article R1334-27 : En fonction du résultat du diagnostic obtenu à partir de la grille d'évaluation de l'arrêté du 12 décembre 2012, le propriétaire met en œuvre les préconisations mentionnées à l'article R1334-20 selon les modalités suivantes :

Score 1 - L'évaluation périodique de l'état de conservation de ces matériaux et produits de la liste A contenant de l'amiante est effectué dans un délai maximal de trois ans à compter de la date de remise au propriétaire du rapport de repérage ou des résultats de la dernière évaluation de l'état de conservation, ou à l'occasion de toute modification substantielle de l'ouvrage et de son usage. La personne ayant réalisé cette évaluation en remet les résultats au propriétaire contre accusé de réception.

Score 2 - La mesure d'empoussièrement dans l'air est effectuée dans les conditions définies à l'article R1334-25, dans un délai de trois mois à compter de la date de remise au propriétaire du rapport de repérage ou des résultats de la dernière évaluation de l'état de conservation. L'organisme qui réalise les prélèvements d'air remet les résultats des mesures d'empoussièrement au propriétaire contre accusé de réception.

Score 3 - Les travaux de confinement ou de retrait de l'amiante sont mis en œuvre selon les modalités prévues à l'article R. 1334-29.

Article R1334-28 : Si le niveau d'empoussièrement mesuré dans l'air en application de l'article R1334-27 est inférieur ou égal à la valeur de cinq fibres par litre, le propriétaire fait procéder à l'évaluation périodique de l'état de conservation des matériaux et produits de la liste A contenant de l'amiante prévue à l'article R1334-20, dans un délai maximal de trois ans à compter de la date de remise des résultats des mesures d'empoussièrement ou à l'occasion de toute modification substantielle de l'ouvrage ou de son usage.

Si le niveau d'empoussièrement mesuré dans l'air en application de l'article R1334-27 est supérieur à cinq fibres par litre, le propriétaire fait procéder à des travaux de confinement ou de retrait de l'amiante, selon les modalités prévues à l'article R1334-29.

Article R1334-29 : Les travaux précités doivent être achevés dans un délai de trente-six mois à compter de la date à laquelle sont remis au propriétaire le rapport de repérage ou les résultats des mesures d'empoussièrement ou de la dernière évaluation de l'état de conservation.

Pendant la période précédant les travaux, des mesures conservatoires appropriées doivent être mises en œuvre afin de réduire l'exposition des occupants et de la maintenir au niveau le plus bas possible, et dans tous les cas à un niveau d'empoussièrement inférieur à cinq fibres par litre. Les mesures conservatoires ne doivent conduire à aucune sollicitation des matériaux et produits concernés par les travaux.

Le propriétaire informe le préfet du département du lieu d'implantation de l'immeuble concerné, dans un délai de deux mois à compter de la date à laquelle sont remis le rapport de repérage ou les résultats des mesures d'empoussièrement ou de la dernière évaluation de l'état de conservation, des mesures conservatoires mises en œuvres, et, dans un délai de douze mois, des travaux à réaliser et de l'échéancier proposé.

Article R.1334-29-3 :

I) A l'issue des travaux de retrait ou de confinement de matériaux et produits de la liste A mentionnés à l'article R.1334-29, le propriétaire fait procéder par une personne mentionnée au premier alinéa de l'article R.1334-23, avant toute restitution des locaux traités, à un examen visuel de l'état des surfaces traitées. Il fait également procéder, dans les conditions définies à l'article R.1334-25, à une mesure du niveau d'empoussièrement dans l'air après démantèlement du dispositif de confinement. Ce niveau doit être inférieur ou égal à cinq fibres par litre.

II) Si les travaux ne conduisent pas au retrait total des matériaux et produits de la liste A contenant de l'amiante, il est procédé à une évaluation périodique de l'état de conservation de ces matériaux et produits résiduels dans les conditions prévues par l'arrêté mentionné à l'article R.1334-20, dans un délai maximal de trois ans à compter de la date à laquelle sont remis les résultats du contrôle ou à l'occasion de toute modification substantielle de l'ouvrage ou de son usage.

III) Lorsque des travaux de retrait ou de confinement de matériaux et produits de la liste B contenant de l'amiante sont effectués à l'intérieur de bâtiment occupés ou fréquentés, le propriétaire fait procéder, avant toute restitution des locaux traités, à l'examen visuel et à la mesure d'empoussièrement dans l'air mentionnée au premier alinéa du présent article.

Détail des préconisations suivant l'état de conservation des matériaux ou produit de la liste B

1. Réalisation d'une « évaluation périodique », lorsque le type de matériau ou produit concerné contenant de l'amiante, la nature et l'étendue des dégradations qu'il présente et l'évaluation du risque de dégradation ne conduisent pas à conclure à la nécessité d'une action de protection immédiate sur le matériau ou produit, consistant à :
 - a) Contrôler périodiquement que l'état de dégradation des matériaux et produits concernés ne s'aggrave pas et, le cas échéant, que leur protection demeure en bon état de conservation ;
 - b) Rechercher, le cas échéant, les causes de dégradation et prendre les mesures appropriées pour les supprimer.
2. Réalisation d'une « action corrective de premier niveau », lorsque le type de matériau ou produit concerné contenant de l'amiante, la nature et l'étendue des dégradations et l'évaluation du risque de dégradation conduisent à conclure à la nécessité d'une action de remise en état limitée au remplacement, au recouvrement ou à la protection des seuls éléments dégradés, consistant à :
 - a) Rechercher les causes de la dégradation et définir les mesures correctives appropriées pour les supprimer ; b) Procéder à la mise en œuvre de ces mesures correctives afin d'éviter toute nouvelle dégradation et, dans l'attente, prendre les mesures de protection appropriées afin de limiter le risque de dispersion des fibres d'amiante ;
 - c) Veiller à ce que les modifications apportées ne soient pas de nature à aggraver l'état des autres matériaux et produits contenant de l'amiante restant accessibles dans la même zone ;
 - d) Contrôler périodiquement que les autres matériaux et produits restant accessibles ainsi que, le cas échéant, leur protection demeurent en bon état de conservation.Il est rappelé l'obligation de faire appel à une entreprise certifiée pour le retrait ou le confinement.
3. Réalisation d'une « action corrective de second niveau », qui concerne l'ensemble d'une zone, de telle sorte que le matériau ou produit ne soit plus soumis à aucune agression ni dégradation, consistant à :
 - a) Prendre, tant que les mesures mentionnées au c (paragraphe suivant) n'ont pas été mises en place, les mesures conservatoires appropriées pour limiter le risque de dégradation et la dispersion des fibres d'amiante. Cela peut consister à adapter, voire condamner l'usage des locaux concernés afin d'éviter toute exposition et toute dégradation du matériau ou produit contenant de l'amiante. Durant les mesures conservatoires, et afin de vérifier que celles-ci sont adaptées, une mesure d'empoussièrement est réalisée, conformément aux dispositions du code de la santé publique ;
 - b) Procéder à une analyse de risque complémentaire, afin de définir les mesures de protection ou de retrait les plus adaptées, prenant en compte l'intégralité des matériaux et produits contenant de l'amiante dans la zone concernée ;
 - c) Mettre en œuvre les mesures de protection ou de retrait définies par l'analyse de risque ;
 - d) Contrôler périodiquement que les autres matériaux et produits restant accessibles, ainsi que leur protection, demeurent en bon état de conservation.En fonction des situations particulières rencontrées lors de l'évaluation de l'état de conservation, des compléments et précisions à ces recommandations sont susceptibles d'être apportées.

7.5 - Annexe - Autres documents

2

Résultat des évaluations périodiques

Evaluation des matériaux et produits de la liste A de l'annexe 13-9 contenant de l'amiante

Date de la visite	Matériaux	Localisation	Etat de conservation	Mesures d'empoussièrement

Evaluation des matériaux et produits de la liste B de l'annexe 13-9 contenant de l'amiante

Date de la visite	Matériaux	Localisation	Etat de conservation	Mesures d'empoussièrement

Evaluation des matériaux et produits hors liste A et B de l'annexe 13-9 contenant de l'amiante

Date de la visite	Matériaux	Localisation	Etat de conservation	Mesures d'empoussièrement

3

Suivi des travaux de retrait et de confinement de l'amiante

Matériaux et produits de la liste A de l'annexe 13-9 contenant de l'amiante

Matériaux	Localisation	Nature des travaux	Date des travaux	Entreprises intervenantes	Résultats de l'examen visuel et mesures d'empoussièrement

Matériaux et produits de la liste B de l'annexe 13-9 contenant de l'amiante

Matériaux	Localisation	Nature des travaux	Date des travaux	Entreprises intervenantes	Résultats de l'examen visuel et mesures d'empoussièrement

Matériaux et produits hors liste A et B de l'annexe 13-9 contenant de l'amiante

Matériaux	Localisation	Nature des travaux	Date des travaux	Entreprises intervenantes	Résultats de l'examen visuel et mesures d'empoussièrement

4

Fiche récapitulative du Dossier technique amiante

2. – Rapports de repérage

Numéro de référence du rapport de repérage	Date du rapport	Nom de la société et de l'opérateur de repérage	Objet du repérage
052825	13/05/2019	PERFORMANCE DIAGNOSTIC IMMOBILIER Nacer REHAB	Repérage des matériaux de la liste A et B au titre de l'article R1334-20 et 21 du code de la santé publique

Observations :
Néant

3. – Liste des locaux ayant donné lieu au repérage

Liste des différents repérages	Numéro de rapport de repérage	Liste des locaux visités	Liste des pièces non visitées
Repérage des matériaux de la liste A au titre de l'article R1334-20 du code de la santé publique	052825	Boutique, Wc, Cuisine, Sous-Sol - Réserve	Néant
Repérage des matériaux de la liste B au titre de l'article R1334-21 du code de la santé publique	052825	Boutique, Wc, Cuisine, Sous-Sol - Réserve	Néant
Autres repérages (préciser) :	-	-	-

4. – Identification des matériaux ou produits contenant de l'amiante

4.1 Matériaux et produits de la liste A de l'annexe 13-9 contenant de l'amiante

Date de la visite	Type de repérage	Matériau ou produit	Localisation précise	Etat de conservation	MESURES obligatoires associées (évaluation périodique, mesures d'empoussièrement ou travaux de retrait ou confinement)
Néant	-	-			

4.2 Matériaux et produits de la liste B de l'annexe 13-9 contenant de l'amiante

Date de la visite	Type de repérage	Matériau ou produit	Localisation précise	Etat de conservation	MESURES préconisées par l'opérateur
Néant	-	-			

5. – Les évaluations périodiques**5.1 Evaluation des matériaux et produits de la liste A de l'annexe 13-9 contenant de l'amiante**

Date de la visite	Matériaux	Localisation	Etat de conservation et préconisations*	Mesures d'empoussièrement

* Un détail des conséquences réglementaires et recommandations est fournis en annexe de ce présent rapport

5.2 Evaluation des matériaux et produits de la liste B de l'annexe 13-9 contenant de l'amiante

Date de la visite	Matériaux	Localisation	Etat de conservation et préconisations*	Mesures d'empoussièrement

* Un détail des conséquences réglementaires et recommandations est fournis en annexe de ce présent rapport

5.3 Evaluation des matériaux et produits hors liste A, B de l'annexe 13-9 contenant de l'amiante

Date de la visite	Matériaux	Localisation	Etat de conservation et préconisations*	Mesures d'empoussièrement

* Un détail des conséquences réglementaires et recommandations est fournis en annexe de ce présent rapport

6. – Travaux de retrait ou de confinement – Mesures conservatoires

6.1 Matériaux et produits de la liste A de l'annexe 13-9 contenant de l'amiante

Matériaux	Localisation	Nature des travaux	Date des travaux	Entreprises intervenantes	Résultats de l'examen visuel et mesures d'empoussièrement

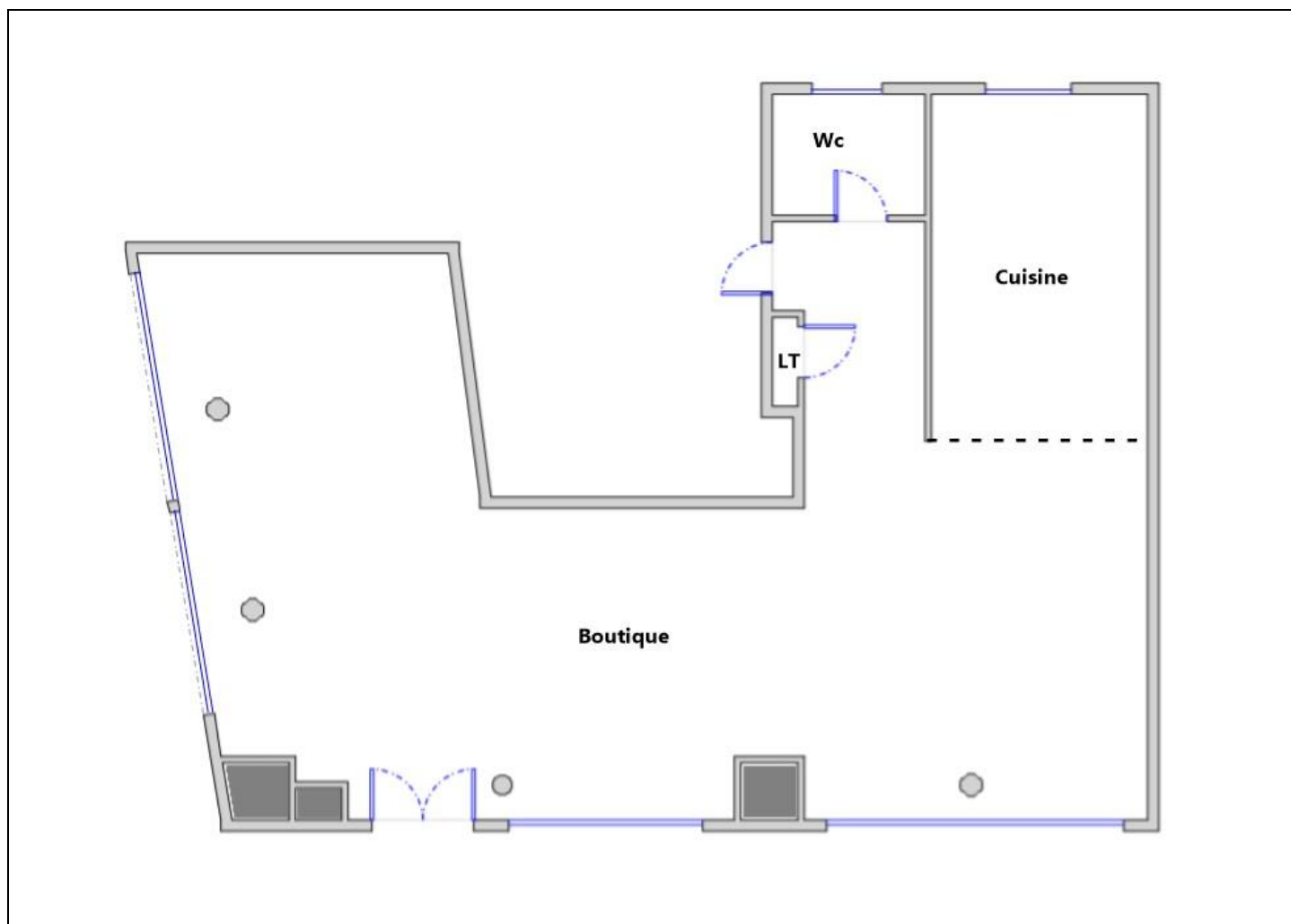
6.2 Matériaux et produits de la liste B de l'annexe 13-9 contenant de l'amiante

Matériaux	Localisation	Nature des travaux	Date des travaux	Entreprises intervenantes	Résultats de l'examen visuel et mesures d'empoussièrement

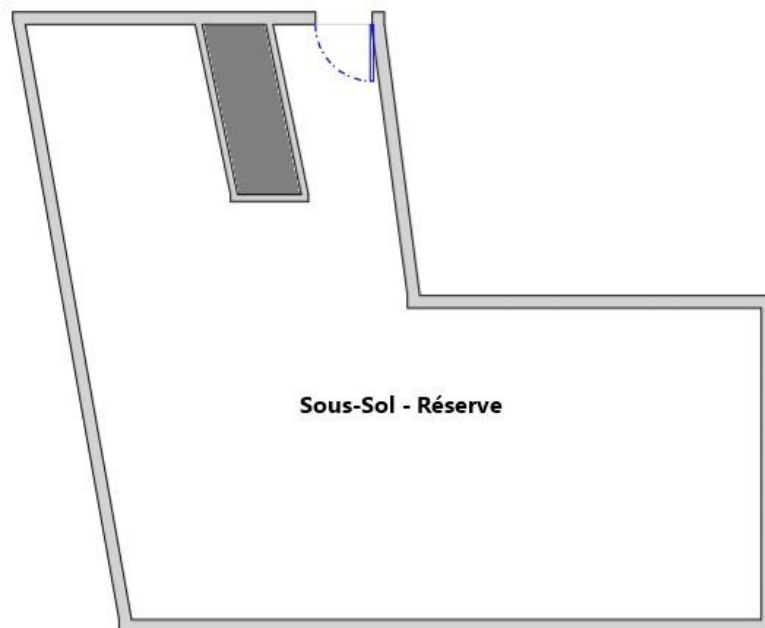
6.3 Matériaux et produits hors liste A et B de l'annexe 13-9 contenant de l'amiante

Matériaux	Localisation	Nature des travaux	Date des travaux	Entreprises intervenantes	Résultats de l'examen visuel et mesures d'empoussièrement

7. – Croquis et Photos















**Planche (croquis) de repérage technique effectué par le cabinet : PERFORMANCE DIAGNOSTIC IMMOBILIER, auteur :
Nacer REHAB
Dossier n° 052825 du 13/05/2019
Adresse du bien : 46 Avenue Claude Vellefaux (local: 2; CAVE: 60) 75010 PARIS**



**Planche (croquis) de repérage technique effectué par le cabinet : PERFORMANCE DIAGNOSTIC IMMOBILIER, auteur :
Nacer REHAB
Dossier n° 052825 du 13/05/2019
Adresse du bien : 46 Avenue Claude Vellefaux (local: 2; CAVE: 60) 75010 PARIS**

Légende

	Conduit en fibro-ciment		Dalles de sol	Nom du propriétaire : SAS BJAMIN Adresse du bien : 46 Avenue Claude Vellefaux (local: 2; CAVE: 60) 75010 PARIS
	Conduit autre que fibro-ciment		Carrelage	
	Brides		Colle de revêtement	
	Dépôt de Matériaux contenant de l'amiante		Dalles de faux-plafond	
	Matériau ou produit sur lequel un doute persiste		Toiture en fibro-ciment	
	Présence d'amiante		Toiture en matériaux composites	

Photos

8. - Recommandations générales de sécurité du dossier technique amiante

L'identification des matériaux et produits contenant de l'amiante est un préalable à l'évaluation et à la prévention des risques liés à la présence d'amiante dans un bâtiment. Elle doit être complétée par la définition et la mise en œuvre de mesures de gestion adaptées et proportionnées pour limiter l'exposition des occupants présents temporairement ou de façon permanente dans le bâtiment et des personnes appelées à intervenir sur les matériaux ou produits contenant de l'amiante.

Ces mesures sont inscrites dans le dossier technique amiante et dans sa fiche récapitulative que le propriétaire constitue et tient à jour en application des dispositions de l'article R. 1334-29-5 du code de la santé publique.

La mise à jour régulière et la communication du dossier technique amiante ont vocation à assurer l'information des occupants et des différents intervenants dans le bâtiment sur la présence des matériaux et produits contenant de l'amiante, afin de permettre la mise en œuvre des mesures visant à prévenir les expositions.

Les recommandations générales de sécurité définies ci-après rappellent les règles de base destinées à prévenir les expositions. Le propriétaire (ou, à défaut, l'exploitant) de l'immeuble concerné adapte ces recommandations aux particularités de chaque bâtiment et de ses conditions d'occupation ainsi qu'aux situations particulières rencontrées.

Ces recommandations générales de sécurité ne se substituent en aucun cas aux obligations réglementaires existantes en matière de prévention des risques pour la santé et la sécurité des travailleurs, inscrites dans le code du travail.

1. Informations générales

a) Dangerosité de l'amiante

Les maladies liées à l'amiante sont provoquées par l'inhalation des fibres. Toutes les variétés d'amiante sont classées comme substances cancérigènes avérées pour l'homme. Elles sont à l'origine de cancers qui peuvent atteindre soit la plèvre qui entoure les poumons (mésothéliomes), soit les bronches et/ou les poumons (cancers broncho-pulmonaires). Ces lésions surviennent longtemps (souvent entre 20 à 40 ans) après le début de l'exposition à l'amiante. Le Centre international de recherche sur le cancer (CIRC) a également établi récemment un lien entre exposition à l'amiante et cancers du larynx et des ovaires. D'autres pathologies, non cancéreuses, peuvent également survenir en lien avec une exposition à l'amiante. Il s'agit exceptionnellement d'épanchements pleuraux (liquide dans la plèvre) qui peuvent être récidivants ou de plaques pleurales (qui épaississent la plèvre). Dans le cas d'empoussièrement important, habituellement d'origine professionnelle, l'amiante peut provoquer une sclérose (asbestose) qui réduira la capacité respiratoire et peut dans les cas les plus graves produire une insuffisance respiratoire parfois mortelle. Le risque de cancer du poumon peut être majoré par l'exposition à d'autres agents cancérigènes, comme la fumée du tabac.

b) Présence d'amiante dans des matériaux et produits en bon état de conservation

L'amiante a été intégré dans la composition de nombreux matériaux utilisés notamment pour la construction. En raison de son caractère cancérigène, ses usages ont été restreints progressivement à partir de 1977, pour aboutir à une interdiction totale en 1997.

En fonction de leur caractéristique, les matériaux et produits contenant de l'amiante peuvent libérer des fibres d'amiante en cas d'usure ou lors d'interventions mettant en cause l'intégrité du matériau ou produit (par exemple perçage, ponçage, découpe, friction...). Ces situations peuvent alors conduire à des expositions importantes si des mesures de protection renforcées ne sont pas prises.

Pour rappel, les matériaux et produits répertoriés aux listes A et B de l'annexe 13-9 du code de la santé publique font l'objet d'une évaluation de l'état de conservation dont les modalités sont définies par arrêté. Il convient de suivre les recommandations émises par les opérateurs de repérage dits « diagnostiqueurs » pour la gestion des matériaux ou produits repérés.

De façon générale, il est important de veiller au maintien en bon état de conservation des matériaux et produits contenant de l'amiante et de remédier au plus tôt aux situations d'usure anormale ou de dégradation de ceux-ci.

2. Intervention de professionnels soumis aux dispositions du code du travail

Il est recommandé aux particuliers d'éviter dans la mesure du possible toute intervention directe sur des matériaux et produits contenant de l'amiante et de faire appel à des professionnels compétents dans de telles situations.

Les entreprises réalisant des opérations sur matériaux et produits contenant de l'amiante sont soumises aux dispositions des articles R. 4412-94 à R. 4412-148 du code du travail. Les entreprises qui réalisent des travaux de retrait ou de confinement de matériaux et produits contenant de l'amiante doivent en particulier être certifiées dans les conditions prévues à l'article R. 4412-129. Cette certification est obligatoire à partir du 1er juillet 2013 pour les entreprises effectuant des travaux de retrait sur l'enveloppe extérieure des immeubles bâtis et à partir du 1er juillet 2014 pour les entreprises de génie civil.

Des documents d'information et des conseils pratiques de prévention adaptés sont disponibles sur le site Travailler-mieux (<http://www.travailler-mieux.gouv.fr>) et sur le site de l'Institut national de recherche et de sécurité pour la prévention des accidents du travail et des maladies professionnelles (<http://www.inrs.fr>).

3. Recommandations générales de sécurité

Il convient d'éviter au maximum l'émission de poussières notamment lors d'interventions ponctuelles non répétées, par exemple :

- perçage d'un mur pour accrocher un tableau ;
- remplacement de joints sur des matériaux contenant de l'amiante ;
- travaux réalisés à proximité d'un matériau contenant de l'amiante en bon état, par exemple des interventions légères dans des boîtiers électriques, sur des gaines ou des circuits situés sous un flocage sans action directe sur celui-ci, de remplacement d'une vanne sur une canalisation calorifugée à l'amiante.

L'émission de poussières peut être limitée par humidification locale des matériaux contenant de l'amiante en prenant les mesures nécessaires pour éviter tout risque électrique et/ou en utilisant de préférence des outils manuels ou des outils à vitesse lente.

Le port d'équipements adaptés de protection respiratoire est recommandé. Le port d'une combinaison jetable permet d'éviter la propagation de fibres d'amiante en dehors de la zone de travail. Les combinaisons doivent être jetées après chaque utilisation.

Des informations sur le choix des équipements de protection sont disponibles sur le site internet amiante de l'INRS à l'adresse suivante : www.amiante.inrs.fr. De plus, il convient de disposer d'un sac à déchets à proximité immédiate de la zone de travail et d'une éponge ou d'un chiffon humide de nettoyage.

4. Gestion des déchets contenant de l'amiante

Les déchets de toute nature contenant de l'amiante sont des déchets dangereux. A ce titre, un certain nombre de dispositions réglementaires, dont les principales sont rappelées ci-après, encadrent leur élimination.

Lors de travaux conduisant à un désamiantage de tout ou partie de l'immeuble, la personne pour laquelle les travaux sont réalisés, c'est-à-dire les maîtres d'ouvrage, en règle générale les propriétaires, ont la responsabilité de la bonne gestion des déchets produits, conformément aux dispositions de l'article L. 541-2 du code de l'environnement. Ce sont les producteurs des déchets au sens du code de l'environnement.

Les déchets liés au fonctionnement d'un chantier (équipements de protection, matériel, filtres, bâches, etc.) sont de la responsabilité de l'entreprise qui réalise les travaux.

a. Conditionnement des déchets

Les déchets de toute nature susceptibles de libérer des fibres d'amiante sont conditionnés et traités de manière à ne pas provoquer d'émission de poussières. Ils sont ramassés au fur et à mesure de leur production et conditionnés dans des emballages appropriés et fermés, avec apposition de l'étiquetage prévu par le décret no 88-466 du 28 avril 1988 relatif aux produits contenant de l'amiante et par le code de l'environnement notamment ses articles R. 551-1 à R. 551-13 relatifs aux dispositions générales relatives à tous les ouvrages d'infrastructures en matière de stationnement, chargement ou déchargement de matières dangereuses.

Les professionnels soumis aux dispositions du code du travail doivent procéder à l'évacuation des déchets, hors du chantier, aussitôt que possible, dès que le volume le justifie après décontamination de leurs emballages.

b. Apport en déchèterie

Environ 10 % des déchèteries acceptent les déchets d'amiante lié à des matériaux inertes ayant conservé leur intégrité provenant de ménages, voire d'artisans. Tout autre déchet contenant de l'amiante est interdit en déchèterie.

A partir du 1er janvier 2013, les exploitants de déchèterie ont l'obligation de fournir aux usagers les emballages et l'étiquetage appropriés aux déchets d'amiante.

c. Filières d'élimination des déchets

Les matériaux contenant de l'amiante ainsi que les équipements de protection (combinaison, masque, gants...) et les déchets issus du nettoyage (chiffon...) sont des déchets dangereux. En fonction de leur nature, plusieurs filières d'élimination peuvent être envisagées.

Les déchets contenant de l'amiante lié à des matériaux inertes ayant conservé leur intégrité peuvent être éliminés dans des installations de stockage de déchets non dangereux si ces installations disposent d'un casier de stockage dédié à ce type de déchets.

Tout autre déchet amianté doit être éliminé dans une installation de stockage pour déchets dangereux ou être vitrifiés. En particulier, les déchets liés au fonctionnement du chantier, lorsqu'ils sont susceptibles d'être contaminés par de l'amiante, doivent être éliminés dans une installation de stockage pour déchets dangereux ou être vitrifiés.

d. Information sur les déchèteries et les installations d'élimination des déchets d'amiante

Les informations relatives aux déchèteries acceptant des déchets d'amiante lié et aux installations d'élimination des déchets d'amiante peuvent être obtenues auprès :

- de la préfecture ou de la direction régionale de l'environnement, de l'aménagement et du logement (direction régionale et interdépartementale de l'environnement et de l'énergie en Ile-de-France) ou de la direction de l'environnement, de l'aménagement et du logement ;
- du conseil général (ou conseil régional en Ile-de-France) au regard de ses compétences de planification sur les déchets dangereux ;
- de la mairie ;
- ou sur la base de données « déchets » gérée par l'Agence de l'environnement et de la maîtrise de l'énergie, directement accessible sur internet à l'adresse suivante : www.sinoe.org.

e. Traçabilité

Le producteur des déchets remplit un bordereau de suivi des déchets d'amiante (BSDA, CERFA no 11861). Le formulaire CERFA est téléchargeable sur le site du ministère chargé de l'environnement. Le propriétaire recevra l'original du bordereau rempli par les autres intervenants (entreprise de travaux, transporteur, exploitant de l'installation de stockage ou du site de vitrification).

Dans tous les cas, le producteur des déchets devra avoir préalablement obtenu un certificat d'acceptation préalable lui garantissant l'effectivité d'une filière d'élimination des déchets.

Par exception, le bordereau de suivi des déchets d'amiante n'est pas imposé aux particuliers voire aux artisans qui se rendent dans une

déchèterie pour y déposer des déchets d'amiante lié à des matériaux inertes ayant conservé leur intégrité. Ils ne doivent pas remplir un bordereau de suivi de déchets d'amiante, ce dernier étant élaboré par la déchèterie.

Rapport de l'état relatif à la présence de termites dans le bâtiment

Numéro de dossier : 052825
Norme méthodologique employée : AFNOR NF P 03-201 – Février 2016
Date du repérage : 13/05/2019
Heure d'arrivée : 14 h 59
Temps passé sur site : 02 h 20

A. - Désignation du ou des bâtiments

Localisation du ou des bâtiments :

Département : **Paris**
Adresse : **46 Avenue Claude Vellefaux (local: 2; CAVE: 60)**
Commune : **75010 PARIS**
Désignation et situation du ou des lot(s) de copropriété :
..... **Lot numéro local: 2; CAVE: 60,**

Informations collectées auprès du donneur d'ordre :

- Présence de traitements antérieurs contre les termites**
 Présence de termites dans le bâtiment
 Fourniture de la notice technique relatif à l'article R 112-4 du CCH si date du dépôt de la demande de permis de construire ou date d'engagement des travaux postérieure au 1/11/2006

Documents fournis:

..... **Néant**
Désignation du (ou des) bâtiment(s) et périmètre de repérage :
..... **Commerce**

Situation du bien en regard d'un arrêté préfectoral pris en application de l'article L 133-5 du CCH :
..... **Néant**

B. - Désignation du client

Désignation du client :

Nom et prénom : **SAS BJAMIN**
Adresse : **46 Avenue Claude Vellefaux 75010 PARIS**
Si le client n'est pas le donneur d'ordre :
Qualité du donneur d'ordre (sur déclaration de l'intéressé) : **Propriétaire**
Nom et prénom : **SAS BJAMIN**
Adresse : **46 Avenue Claude Vellefaux
75010 PARIS**

C. - Désignation de l'opérateur de diagnostic

Identité de l'opérateur de diagnostic :

Nom et prénom : **Nacer REHAB**
Raison sociale et nom de l'entreprise : **PERFORMANCE DIAGNOSTIC IMMOBILIER**
Adresse : **5 Voie de la Cardon
91120 PALAISEAU**
Numéro SIRET : **81141690800028**
Désignation de la compagnie d'assurance : ... **De Clarens / AXA**
Numéro de police et date de validité : **3639350704 / 31/12/2019**
Certification de compétence **DTI2745** délivrée par : **DEKRA Certification**, le **01/12/2014**

D. - Identification des bâtiments et des parties de bâtiments visités et des éléments infestés ou ayant été infestés par les termites et ceux qui ne le sont pas :

Liste des pièces visitées :

**Boutique,
Wc,**

**Cuisine,
Sous-Sol - Réserve**

Bâtiments et parties de bâtiments visités (1)	Ouvrages, parties d'ouvrages et éléments examinés (2)	Résultats du diagnostic d'infestation (3)
Boutique	Sol - Carrelage	Absence d'indices d'infestation de termites
	Mur - Plâtre et Peinture	Absence d'indices d'infestation de termites
	Plafond - Plâtre et Peinture	Absence d'indices d'infestation de termites
	Plinthes - Carrelage	Absence d'indices d'infestation de termites
	Fenêtre - Bois et Peinture	Absence d'indices d'infestation de termites
	Porte - Bois et Peinture	Absence d'indices d'infestation de termites
Wc	Sol - Sol plastique	Absence d'indices d'infestation de termites
	Mur - plâtre et Carrelage	Absence d'indices d'infestation de termites
	Plafond - plâtre et peinture	Absence d'indices d'infestation de termites
	Plinthes - Carrelage	Absence d'indices d'infestation de termites
	Porte - bois et peinture	Absence d'indices d'infestation de termites
	Fenêtre - bois et peinture	Absence d'indices d'infestation de termites
Cuisine	Sol - Carrelage	Absence d'indices d'infestation de termites
	Mur - plâtre et carrelage	Absence d'indices d'infestation de termites
	Plafond - plâtre et peinture	Absence d'indices d'infestation de termites
	Plinthes - Carrelage	Absence d'indices d'infestation de termites
	Fenêtre - Bois et Peinture	Absence d'indices d'infestation de termites
Sous-Sol		
Réserve	Sol - Béton	Absence d'indices d'infestation de termites
	Mur - Ciment	Absence d'indices d'infestation de termites
	Plafond - Brique	Absence d'indices d'infestation de termites
	Porte - Bois	Absence d'indices d'infestation de termites

(1) Identifier notamment chaque bâtiment et chacune des pièces du bâtiment.

(2) Identifier notamment : ossature, murs, planchers, escaliers, boiseries, plinthes, charpentes...

(3) Mentionner les indices ou l'absence d'indices d'infestation de termites et en préciser la nature et la localisation.

E. - Catégories de termites en cause :

La mission et son rapport sont exécutés conformément à la norme AFNOR NF P 03-201 (Février 2016) et à l'arrêté du 07 mars 2012 modifiant l'arrêté du 29 mars 2007.

La recherche de termites porte sur différentes catégories de termites :

- **Les termites souterrains**, regroupant cinq espèces identifiées en France métropolitaine (*Reticulitermes flavipes*, *reticulitermes lucifugus*, *reticulitermes banyulensis*, *reticulitermes grassei* et *reticulitermes urbis*) et deux espèces supplémentaires dans les DOM (*Coptotermes* et *heterotermes*),

- **Les termites de bois sec**, regroupant les *kalotermes flavicolis* présent surtout dans le sud de la France métropolitaine et les *Cryptotermes* présent principalement dans les DOM et de façon ponctuelle en métropole.

- **Les termites arboricoles**, appartiennent au genre *Nasutitermes* présent presque exclusivement dans les DOM.

Les principaux indices d'une infestation sont :

- Altérations dans le bois,
- Présence de termites vivants,
- Présence de galeries-tunnels (cordonnets) ou concrétions,
- Cadavres ou restes d'individus reproducteurs,

- Présence d'orifices obturés ou non.

Rappels réglementaires :

L 133-5 du CCH : Lorsque, dans une ou plusieurs communes, des foyers de termites sont identifiés, un arrêté préfectoral, pris sur proposition ou après consultation des conseils municipaux intéressés, délimite les zones contaminées ou susceptibles de l'être à court terme. En cas de démolition totale ou partielle d'un bâtiment situé dans ces zones, les bois et matériaux contaminés sont incinérés sur place ou traités avant tout transport si leur destruction par incinération sur place est impossible. La personne qui a procédé à ces opérations en fait la déclaration en mairie.

Article L 112-17 du CCH : Les règles de construction et d'aménagement applicables aux ouvrages et locaux de toute nature quant à leur résistance aux termites et aux autres insectes xylophages sont fixées par décret en Conseil d'Etat. Ces règles peuvent être adaptées à la situation particulière de la Guadeloupe, de la Guyane, de la Martinique, de La Réunion, de Mayotte et de Saint-Martin.

F. - Identification des bâtiments et parties du bâtiment (pièces et volumes) n'ayant pu être visités et justification :

Néant

G. - Identification des ouvrages, parties d'ouvrages et éléments qui n'ont pas été examinés et justification :

Localisation	Liste des ouvrages, parties d'ouvrages	Motif
Néant	-	

Nota : notre cabinet s'engage à retourner sur les lieux afin de compléter le constat aux parties d'immeubles non visités, dès lors que les dispositions permettant un contrôle des zones concernées auront été prises par le propriétaire ou son mandataire.

H. - Constatations diverses :

Localisation	Liste des ouvrages, parties d'ouvrages	Observations et constatations diverses
Néant	-	-

Note 1: Les indices d'infestation des autres agents de dégradation biologique du bois sont notés de manière générale pour information du donneur d'ordre, il n'est donc pas nécessaire d'en indiquer la nature, le nombre et la localisation précise. Si le donneur d'ordre le souhaite, il fait réaliser une recherche de ces agents dont la méthodologie et les éléments sont décrits dans la norme NF-P 03-200.

I. - Moyens d'investigation utilisés :

La mission et son rapport sont exécutés conformément à la norme AFNOR NF P 03-201 (Février 2016), à l'article L.133-5, L.133-6, L. 271-4 à 6, R133-7 et à l'arrêté du 07 mars 2012 modifiant l'arrêté du 29 mars 2007. La recherche de termites porte sur les termites souterrain, termites de bois sec ou termites arboricole et est effectuée jusqu'à 10 mètres des extérieurs de l'habitation, dans la limite de la propriété.

Moyens d'investigation :

- Examen visuel des parties visibles et accessibles.
- Sondage manuel systématique des boiseries à l'aide d'un poinçon.
- Utilisation d'un ciseau à bois en cas de constatation de dégradations.
- Utilisation d'une échelle en cas de nécessité.
- À l'extérieur une hachette est utilisée pour sonder le bois mort.

Représentant du propriétaire (accompagnateur) :

Mr Edouard Troussier

Commentaires (Ecart par rapport à la norme, ...) :

Néant

J. – VISA et mentions :

Mention 1 : Le présent rapport n'a de valeur que pour la date de la visite et est exclusivement limité à l'état relatif à la présence de termites dans le bâtiment objet de la mission.

Mention 2 : L'intervention n'a pas eu pour but de donner un diagnostic de la résistance mécanique des bois et matériaux.

Nota 2 : Dans le cas de la présence de termites, il est rappelé l'obligation de déclaration en mairie de l'infestation prévue aux articles L.133-4 et R. 133-3 du code de la construction et de l'habitation.

Nota 3 : Conformément à l'article L-271-6 du CCH, l'opérateur ayant réalisé cet état relatif à la présence de termites n'a aucun lien de nature à porter atteinte à son impartialité et à son indépendance ni avec le propriétaire ou son mandataire qui fait appel à lui, ni avec une entreprise pouvant réaliser des travaux sur des ouvrages pour lesquels il lui est demandé d'établir cet état.

*Nota 4 : Le présent rapport est établi par une personne dont les compétences sont certifiées par **DEKRA Certification 3/5 avenue Garlande 92220 BAGNEUX (détail sur www.cofrac.fr programme n°4-4-11)***


Visite effectuée le **13/05/2019**.

Fait à **PARIS**, le **13/05/2019**

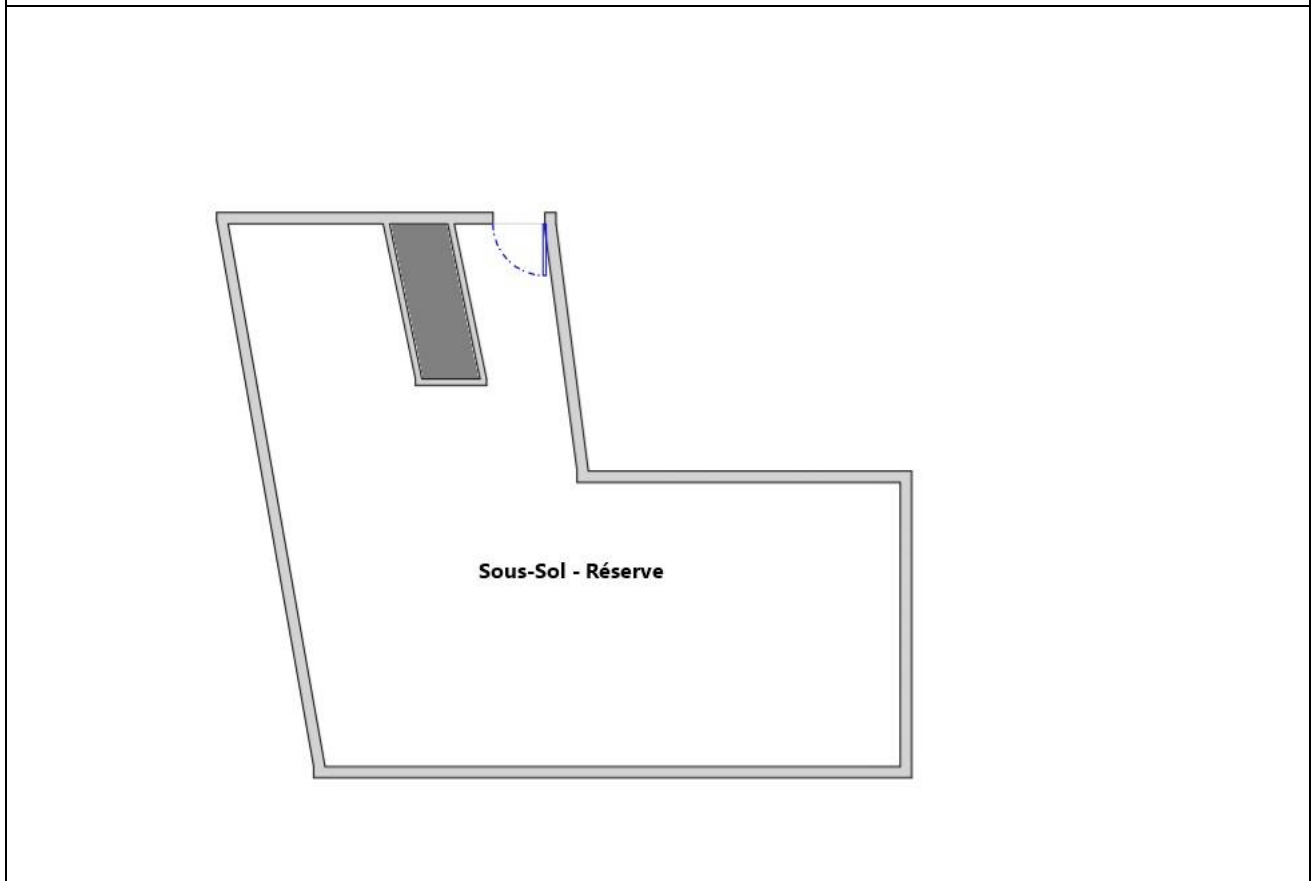
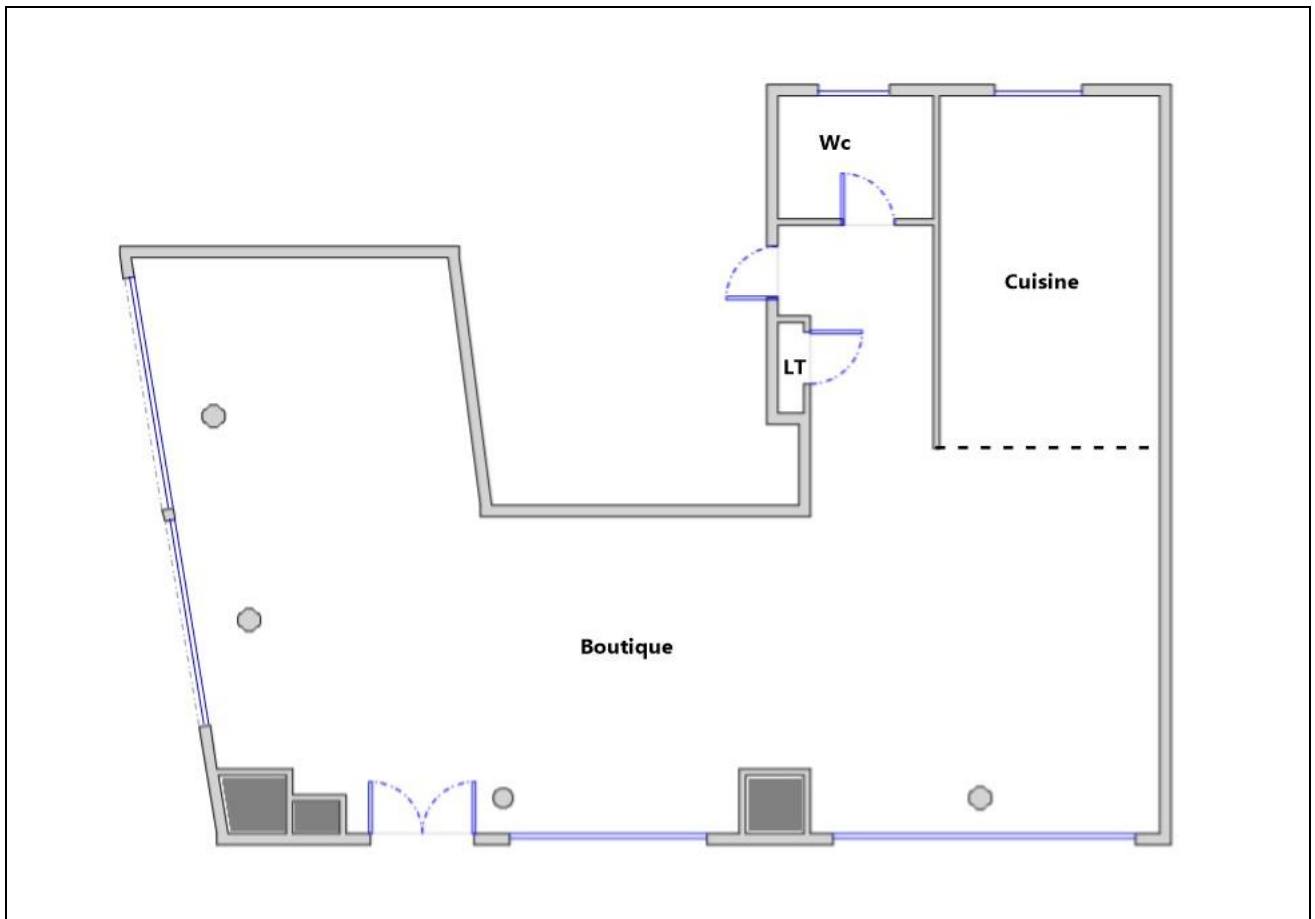
Par : Nacer REHAB



Signature du représentant :



Annexe – Plans – croquis



Annexe – Ordre de mission / Assurance / Attestation sur l'honneur

Aucun document n'a été mis en annexe



5, Voie la Cardon, 91120 palaiseau
 01 64 47 22 79
 pdi.diagimmo@gmail.com
 pdi-diagnosticimmobilier.fr

PERFORMANCE DIAGNOSTIC IMMOBILIER

Diagnostic de performance énergétique

Une information au service de la lutte contre l'effet de serre

(6.3.c bis)

N° : 052825
 Valable jusqu'au : 12/05/2029
 Le cas échéant, nature de l'ERP : N: Restaurants et débits de boisson
 Année de construction : ... Avant 1948

Date (visite) : 13/05/2019
 Diagnostiqueur : .. Nacer REHAB
 Signature :

Adresse : 46 Avenue Claude Vellefaux (N° de lot: local: 2; CAVE: 60) 75010 PARIS

Bâtiment entier Partie de bâtiment (à préciser)

S_{th} : 68 m²

Propriétaire :

Nom : SAS BJAMIN
 Adresse : 46 Avenue Claude Vellefaux
 75010 PARIS

Gestionnaire (s'il y a lieu) :

Nom :
 Adresse :

Consommations annuelles d'énergie

Période des relevés de consommations considérée : ...non précisées...

	Consommations en énergies finales	Consommations en énergie primaire	Frais annuels d'énergie
	détail par énergie en kWh _{EP}	détail par énergie en kWh _{EP}	
Bois, biomasse	-	-	-
Électricité	-	-	-
Gaz	-	-	-
Autres énergies	-	-	-
Production d'électricité à demeure	-	-	-
Abonnements	-	-	-
TOTAL	-	-	-

Consommations énergétiques

(en énergie primaire)

pour le chauffage, la production d'eau chaude sanitaire, le refroidissement, l'éclairage et les autres usages, déduction faite de la production d'électricité à demeure

Émissions de gaz à effet de serre

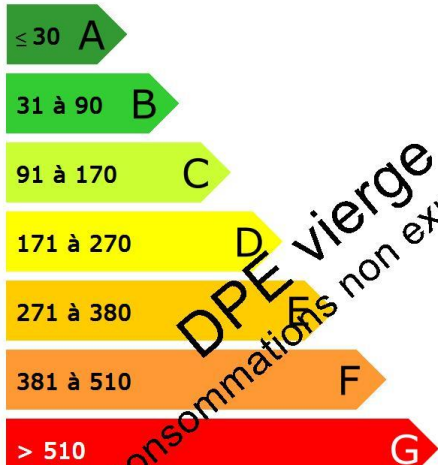
(GES)

pour le chauffage, la production d'eau chaude sanitaire et le refroidissement, l'éclairage et les autres usages

Consommation estimée : - kWh_{EP}/m².an

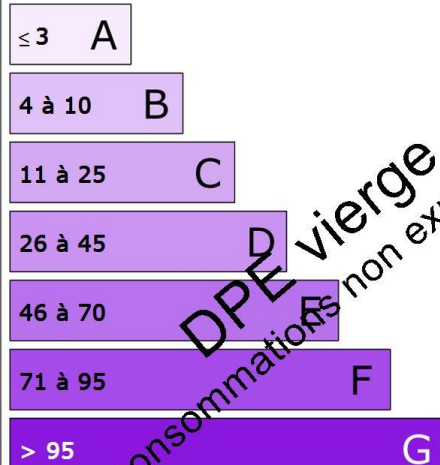
Estimation des émissions : - kg_{éqCO2}/m².an

Bâtiment économe



Bâtiment

Faible émission de GES



Bâtiment

Bâtiment énergivore

Forte émission de GES

Diagnostic de performance énergétique

(6.3.c bis)

Descriptif du bâtiment (ou de la partie de bâtiment) et de ses équipements

Bâtiment	Chauffage et refroidissement	Eau chaude sanitaire, ventilation, éclairage
Murs : Pierre de taille donnant sur l'extérieur	Système de chauffage : Chaudière individuelle Gaz Naturel installée après 2000	Système de production d'ECS : Combiné au système: Chaudière individuelle Gaz Naturel installée après 2000
Toiture : Dalle béton non isolée donnant sur un local chauffé	Emetteurs: Radiateurs fonte	Système d'éclairage : Néant
Menuiseries ou parois vitrées : Porte(s) métal avec vitrage simple Fenêtres battantes bois simple vitrage	Système de refroidissement : Néant	Système de ventilation : VMC SF Hygro (extraction)
Plancher bas : Plancher lourd type, entrevous terre-cuite, poutrelles béton non isolé donnant sur un sous-sol	Rapport d'entretien ou d'inspection des chaudières joint : Néant	
Nombre d'occupants : Néant	Autres équipements consommant de l'énergie : Néant	
Énergies renouvelables		Quantité d'énergie d'origine renouvelable : 0 kWh _{EP} /m ² .an
Type d'équipements présents utilisant des énergies renouvelables : Néant		

Pourquoi un diagnostic

- Pour informer le futur locataire ou acheteur ;
- Pour comparer différents locaux entre eux ;
- Pour inciter à effectuer des travaux d'économie d'énergie et contribuer à la réduction des émissions de gaz à effet de serre.

Factures et performance énergétique

La consommation est estimée sur la base de factures d'énergie et des relevés de compteurs d'énergie. La consommation ci-dessus traduit un niveau de consommation constaté. Ces niveaux de consommations peuvent varier de manière importante suivant la qualité du bâtiment, les équipements installés et le mode de gestion et d'utilisation adoptés sur la période de mesure.

Énergie finale et énergie primaire

L'énergie finale est l'énergie utilisée dans le bâtiment (gaz, électricité, fioul domestique, bois, etc.). Pour disposer de ces énergies, il aura fallu les extraire, les distribuer, les stocker, les produire, et donc dépenser plus d'énergie que celle utilisée en bout de course.

L'énergie primaire est le total de toutes ces énergies consommées.

Constitution de l'étiquette énergie

La consommation d'énergie indiquée sur l'étiquette énergie est le résultat de la conversion en énergie primaire des consommations d'énergie du bien.

Énergies renouvelables

Elles figurent sur cette page de manière séparée. Seules sont estimées les quantités d'énergie renouvelable produite par les équipements installés à demeure (sur le bâtiment ou à proximité immédiate).

Commentaires:

Néant

Diagnostic de performance énergétique

(6.3.c bis)

Conseils pour un bon usage

La gestion des intermittences constitue un enjeu capital dans ce bâtiment : les principaux conseils portent sur la gestion des interruptions ou des ralentis des systèmes pour tous les usages (chauffage, ventilation, climatisation, éclairage ou autres).

Gestionnaire énergie

- ❑ Mettre en place une planification énergétique adaptée à l'établissement.

Chauffage

- ❑ Vérifier la programmation hebdomadaire et/ou quotidienne.
- ❑ Vérifier la température intérieure de consigne : elle peut être abaissée considérablement selon la durée de la période d'inoccupation, traitez chaque local avec sa spécificité (par exemple, température entre 14 et 16°C dans une salle de sport, réglez le chauffage en fonction du taux d'occupation et des apports liés à l'éclairage dans une salle de spectacle).
- ❑ Réguler les pompes de circulation de chauffage : asservissement à la régulation du chauffage, arrêt en dehors des relances.

Ventilation

- ❑ Si le bâtiment possède une ventilation mécanique, la programmer de manière à l'arrêter ou la ralentir en période d'inoccupation.

Eau chaude sanitaire

- ❑ Arrêter les chauffe-eau pendant les périodes d'inoccupation.
- ❑ Changer la robinetterie traditionnelle au profit de mitigeurs.

Confort d'été

- ❑ Installer des occultations mobiles sur les fenêtres ou les parois vitrées s'il n'en existe pas.

Éclairage

- ❑ Profiter au maximum de l'éclairage naturel.
- ❑ Remplacer les lampes à incandescence par des lampes basse consommation.
- ❑ Installer des minuteurs et/ou des détecteurs de présence, notamment dans les circulations et dans les sanitaires.
- ❑ Optimiser le pilotage de l'éclairage avec par exemple une extinction automatique des locaux la nuit avec possibilité de relance.

Bureautique

- ❑ Opter pour la mise en veille automatique des écrans d'ordinateurs et pour le mode économie d'énergie des écrans lors d'une inactivité prolongée (extinction de l'écran et non écran de veille).
- ❑ Veiller à l'extinction totale des appareils de bureautique (imprimantes, photocopieurs) en période de non utilisation (la nuit par exemple) ; ils consomment beaucoup d'électricité en mode veille.
- ❑ Opter pour le regroupement des moyens d'impression (imprimantes centralisées); les petites imprimantes individuelles sont très consommatrices.

Sensibilisation des occupants et du personnel

- ❑ Éteindre les équipements lors des périodes d'inoccupation.
- ❑ Sensibiliser le personnel à la détection de fuites d'eau afin de les signaler rapidement.
- ❑ Veiller au nettoyage régulier des lampes et des luminaires, et à leur remplacement en cas de dysfonctionnement.
- ❑ Veiller à éteindre l'éclairage dans les pièces inoccupées, ainsi que le soir en quittant les locaux.
- ❑ Sensibiliser les utilisateurs de petit électroménager : extinction des appareils après usage (bouilloires, cafetières), dégivrage régulier des frigos, priorité aux appareils de classe A ou supérieure.
- ❑ En été, utiliser les occultations (stores, volets) pour limiter les apports solaires.

Compléments

Néant

Diagnostic de performance énergétique

(6.3.c bis)

Recommandations d'amélioration énergétique

Sont présentées dans le tableau suivant quelques mesures visant à réduire vos consommations d'énergie du bâtiment ou de la partie du bâtiment.

Mesures d'amélioration	Commentaires
Remplacement fenêtres par du double-vitrage VIR	Recommandation : Il faut remplacer les fenêtres existantes par des fenêtres double-vitrage peu émissif pour avoir une meilleure performance thermique. Détail : Lors du changement, prévoir des entrées d'air de manière à garantir un renouvellement d'air minimal. Pour bénéficier du crédit d'impôts, une performance thermique minimum est exigée. L'amélioration de la performance thermique des baies vitrées permet surtout de réduire l'effet "paroi froide" en hiver et donc d'abaisser les températures de consigne.
Remplacement chaudière (gaz à condensation)	Recommandation : Lors du remplacement de la chaudière, envisager son remplacement par une chaudière condensation ou à défaut basse température. Détail : Une visite annuelle par un professionnel est obligatoire. Celui-ci va nettoyer, effectuer les réglages et contrôles nécessaires pour un bon fonctionnement de l'installation. Une chaudière bien réglée consommera moins d'énergie et rejettera moins de CO2.

Commentaires

Néant

Références réglementaires et logiciel utilisés : Article L134-4-2 du CCH et décret n° 2011-807 du 5 juillet 2011 relatif à la transmission des diagnostics de performance énergétique à l'Agence de l'environnement et de la maîtrise de l'énergie, arrêté du 27 janvier 2012 relatif à l'utilisation réglementaire des logiciels pour l'élaboration des diagnostics de performance énergétique, arrêté du 1er décembre 2015, 22 mars 2017, décret 2006-1653, 2006-1114, 2008-1175 ; Ordonnance 2005-655 art L271-4 à 6 ; Loi 2004-1334 art L134-1 à 5 ; décret 2006-1147 art R.134-1 à 5 du CCH et loi grenelle 2 n°2010-786 du juillet 2010. Logiciel utilisé : LICIEL Diagnostics v4.

Les travaux sont à réaliser par un professionnel qualifié.

Pour plus d'informations :

www.developpement-durable.gouv.fr, rubrique Performance énergétique
www.ademe.fr

Nota : Le présent rapport est établi par une personne dont les compétences sont certifiées par **DEKRA Certification - 3/5 avenue Garlande 92220 BAGNEUX (détail sur www.cofrac.fr programme n°4-4-11)**
Nom de l'opérateur : Nacer REHAB, numéro de certification : DTI2745 obtenue le 01/12/2014

Certificat de superficie de la partie privative

Numéro de dossier : 052825
Date du repérage : 13/05/2019
Heure d'arrivée : 14 h 59
Durée du repérage : 02 h 20

La présente mission consiste à établir la superficie de la surface privative des biens ci-dessous désignés, afin de satisfaire aux dispositions de la loi pour l'Accès au logement et un urbanisme rénové (ALUR) du 24 mars 2014 art. 54 II et V, de la loi n° 96/1107 du 18 décembre 1996, n°2014-1545 du 20 décembre 2014 et du décret n° 97/532 du 23 mai 1997, en vue de reporter leur superficie dans un acte de vente à intervenir, en aucun cas elle ne préjuge du caractère de décence ou d'habilité du logement.

Extrait de l'Article 4-1 - La superficie de la partie privative d'un lot ou d'une fraction de lot, mentionnée à l'article 46 de la loi du 10 juillet 1965, est la superficie des planchers des locaux clos et couverts après déduction des surfaces occupées par les murs, cloisons, marches et cages d'escalier, gaines, embrasures de portes et de fenêtres. Il n'est pas tenu compte des planchers des parties des locaux d'une hauteur inférieure à 1,80 m.

Extrait Art.4-2 - Les lots ou fractions de lots d'une superficie inférieure à 8 mètres carrés ne sont pas pris en compte pour le calcul de la superficie mentionnée à l'article 4-1.

Désignation du ou des bâtiments

Localisation du ou des bâtiments :

Département : ... **Paris**

Adresse : **46 Avenue Claude Vellefaux (local: 2; CAVE: 60)**

Commune : **75010 PARIS**

Désignation et situation du ou des lot(s) de copropriété :

Lot numéro local: 2; CAVE: 60,

Désignation du propriétaire

Désignation du client :

Nom et prénom : .. **SAS BJAMIN**

Adresse : **46 Avenue Claude Vellefaux
75010 PARIS**

Donneur d'ordre (sur déclaration de l'intéressé)

Nom et prénom : **SAS BJAMIN**

Adresse : **46 Avenue Claude Vellefaux
75010PARIS**

Repérage

Périmètre de repérage :

Désignation de l'opérateur de diagnostic

Nom et prénom : **Nacer REHAB**

Raison sociale et nom de l'entreprise : **PERFORMANCE DIAGNOSTIC IMMOBILIER**

Adresse : **5 Voie de la Cardon
91120 PALAISEAU**

Numéro SIRET : **811 416 908**

Désignation de la compagnie d'assurance : ... **De Clarens / AXA**

Numéro de police et date de validité : **3639350704/ 31/12/2019**

Superficie privative en m² du ou des lot(s)

**Surface loi Carrez totale : 61,82 m² (soixante et un mètres carrés quatre-vingt-deux)
Surface au sol totale : 91,82 m² (quatre-vingt onze mètres carrés quatre-vingt-deux)**

Résultat du repérage

Date du repérage : **13/05/2019**
Documents remis par le donneur d'ordre à l'opérateur de repérage :
Néant
Représentant du propriétaire (accompagnateur) :
MrEdouard Troussier
Tableau récapitulatif des surfaces de chaque pièce au sens Loi Carrez :

Parties de l'immeuble bâties visitées	Superficie privative au sens Carrez	Surface au sol	Commentaires
Boutique	51,24	51,24	
Wc	1,98	1,98	
Cuisine	8,6	8,6	
Sous-Sol - Réserve	0	30	

Superficie privative en m² du ou des lot(s) :

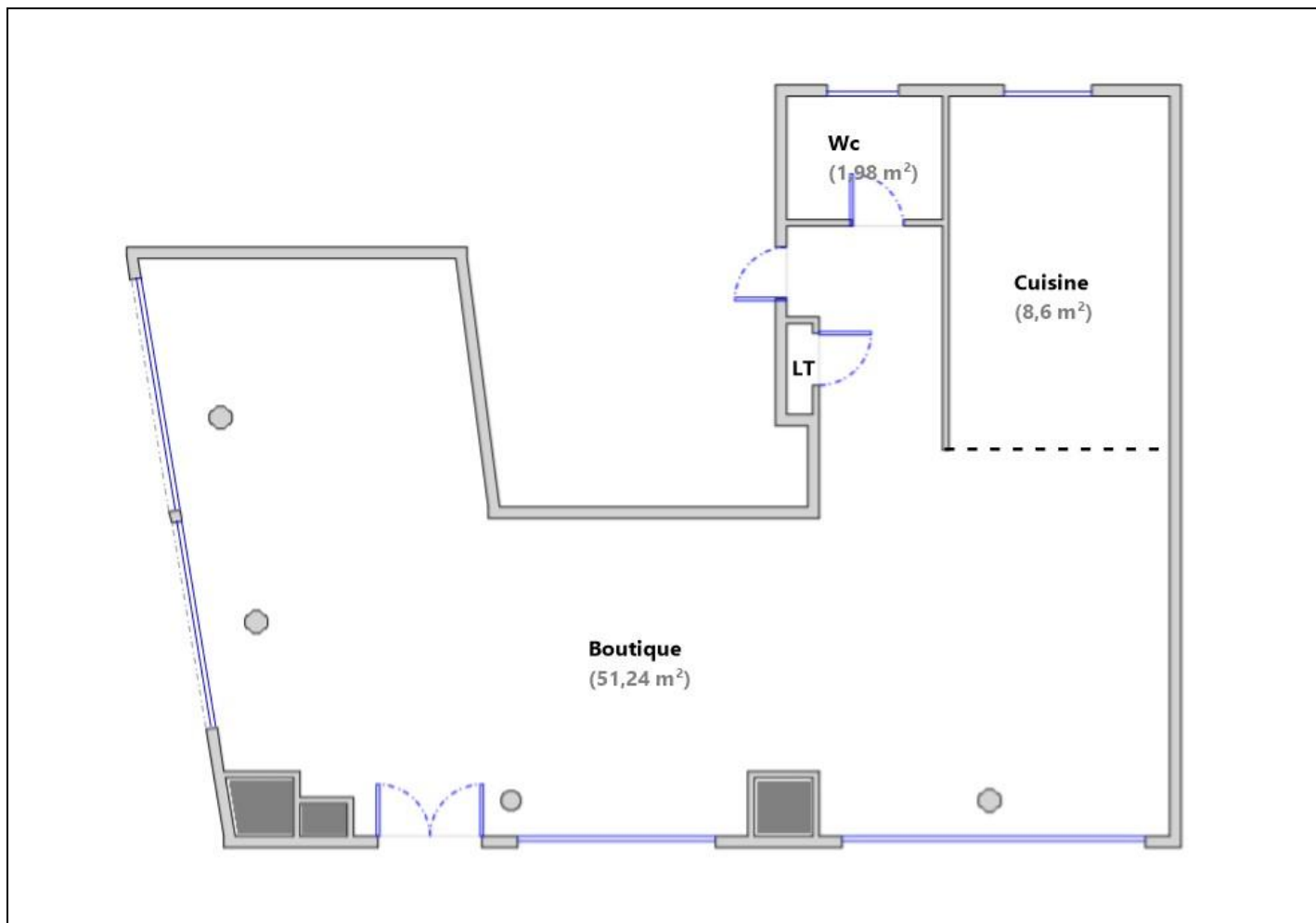
Surface loi Carrez totale : 61,82 m² (soixante et un mètres carrés quatre-vingt-deux)
Surface au sol totale : 91,82 m² (quatre-vingt onze mètres carrés quatre-vingt-deux)

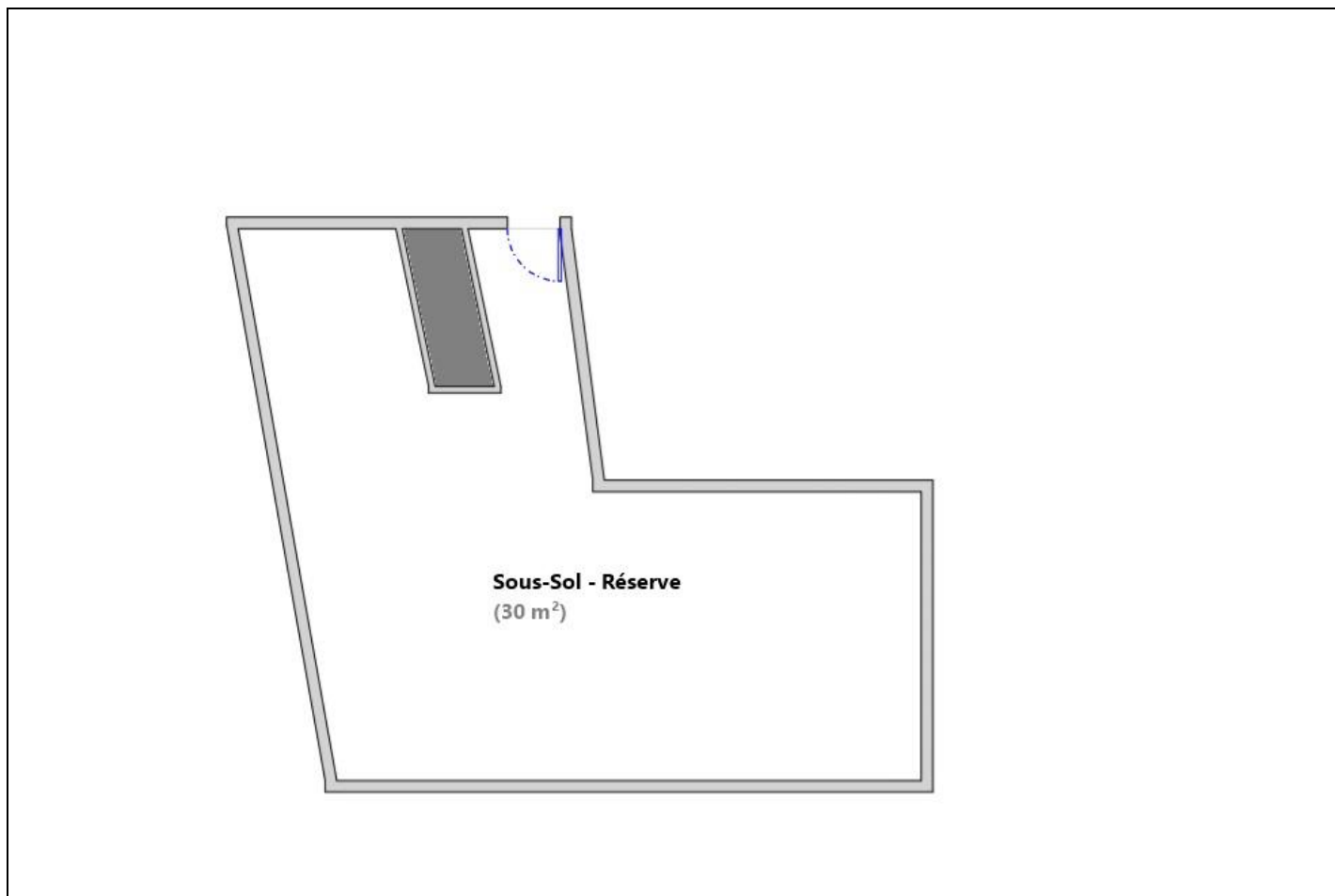
Fait à **PARIS**, le **13/05/2019**

Par : **Nacer REHAB**



Aucun document n'a été mis en annexe





ETAT DES RISQUES ET POLLUTIONS

ANCIENNEMENT " ETAT DES RISQUES NATURELS, MINIERES ET TECHNOLOGIQUES "

En application des articles L. 125-5, L. 125-6 et L. 125-7 du Code de l'environnement

Date d'édition : 13/05/2019

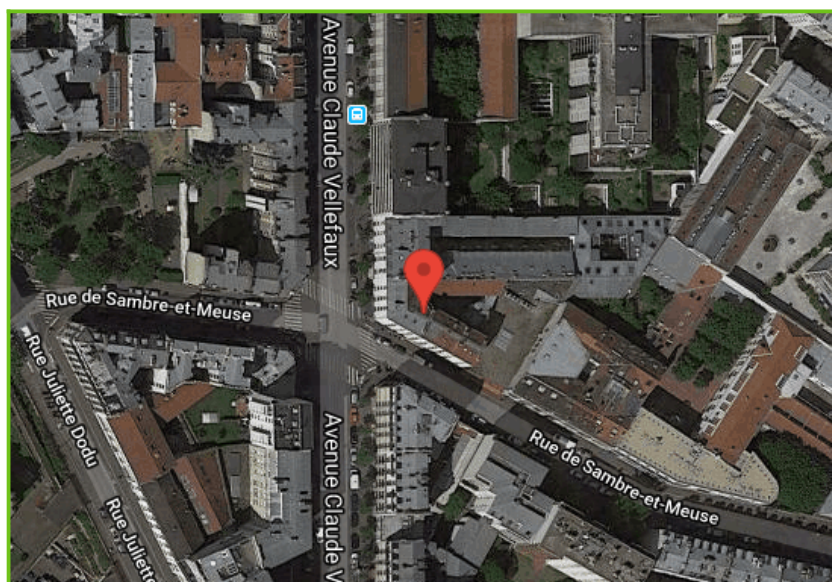
Adresse du bien :

46 Avenue Claude Vellefaux
75010 PARIS 10EME ARRONDISSEMENT

Type de transaction : Vente

Nom du vendeur :

SAS BJAMIN



Plan de prévention des risques	Etat	Date	Exposition
Inondation	Approuvé	15/07/2003	non
Gypse antéludien	Approuvé	25/02/1977	oui
Anciennes carrières	Approuvé	19/03/1991	oui
Zonage sismique : Zone 1 - Très faible	-	-	oui
Potentiel radon : Catégorie 1 - Faible	-	-	oui

Etat des risques et pollutions

aléas naturels, miniers ou technologiques, sismicité, potentiel radon et sols pollués

Cet état est établi sur la base des informations mises à disposition par arrêté préfectoral

n° 2012159-0001

du 14/02/2006

mis à jour le 07/06/2012

Adresse de l'immeuble

46 Avenue Claude Vellefaux

75010 - PARIS 10EME ARRONDISSEMENT

Situation de l'immeuble au regard d'un plan de prévention des risques naturels (PPRN)

> L'immeuble est situé dans le périmètre d'un PPR N oui non
prescrit anticipé approuvé date 19/03/1991

Si oui, les risques naturels pris en considération sont liés à :

Cyclone Inondation Mouvement de terrain Remontée de nappe Séisme
Crue torrentielle Avalanche Sécheresse géotechnique Feux de forêt Volcan
Autres

> L'immeuble est concerné par des prescriptions de travaux dans le règlement du PPRN oui non
Si oui, les travaux prescrits ont été réalisés oui non

Situation de l'immeuble au regard d'un plan de prévention des risques miniers (PPRM)

> L'immeuble est situé dans le périmètre d'un PPR M oui non
prescrit anticipé approuvé date

Si oui, les risques naturels pris en considération sont liés à :

Mouvement de terrain Autres

> L'immeuble est concerné par des prescriptions de travaux dans le règlement du ou des PPR miniers oui non
Si oui, les travaux prescrits par le règlement du ou des PPR naturels ont été réalisés oui non

Situation de l'immeuble au regard d'un plan de prévention des risques technologiques (PPRT)

> L'immeuble est situé dans le périmètre d'étude d'un PPR T prescrit et non encore approuvé oui non
effet toxique effet thermique effet de surpression

> L'immeuble est situé dans le périmètre d'exposition aux risques d'un PPR T approuvé oui non

> L'immeuble est situé en secteur d'expropriation ou de délaissement oui non

> L'immeuble est situé en zone de prescription oui non

Si la transaction concerne un logement, les travaux prescrits ont été réalisés oui non

Si la transaction ne concerne pas un logement, l'information sur le type de risques auxquels l'immeuble est exposé ainsi que leur gravité, probabilité et cinétique, est jointe à l'acte de vente ou au contrat de location oui non

Situation de l'immeuble au regard du zonage sismique réglementaire

> L'immeuble est situé dans une commune de sismicité
zone 1 zone 2 zone 3 zone 4 zone 5
très faible faible modérée moyenne forte

Situation de l'immeuble au regard du zonage réglementaire à potentiel radon

> L'immeuble se situe dans une commune à potentiel radon classée en niveau 3 oui non

Information relative à la pollution des sols

> Le terrain est situé en secteur d'information sur les sols (SIS) oui non

Information relative aux sinistres indemnisés par l'assurance suite à une catastrophe N/M/T*

* catastrophe naturelle minière ou technologique

> L'information est mentionnée dans l'acte de vente oui non

Documents/dossiers de référence

Localisation de l'immeuble

Extraits des documents de référence permettant la localisation de l'immeuble au regard des risques pris en compte

Extrait cartographique du PPR : Inondation
Extrait cartographique du PPR : Gypse antéludien
Extrait cartographique du PPR : Anciennes carrières

Vendeur / Bailleur

SAS BJAMIN

Date / Lieu

13/05/2019

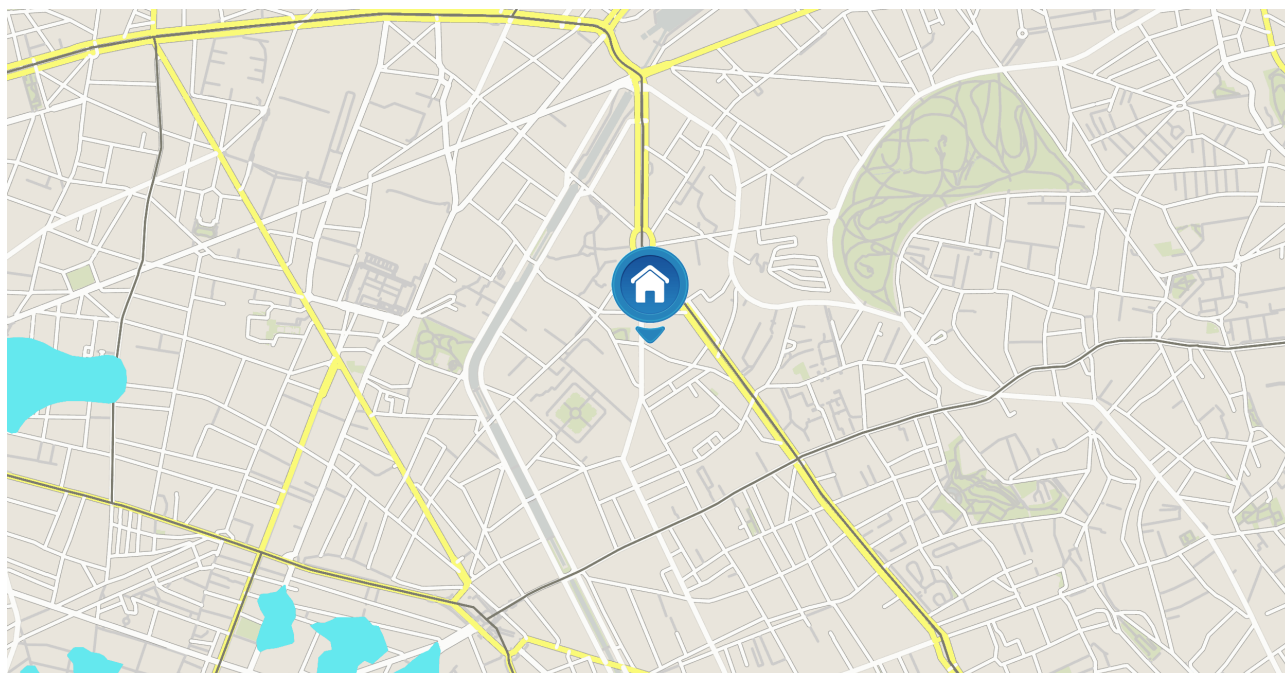
Acquéreur / Locataire

PARIS 10EME ARRONDISSEMENT

Information sur les risques naturels, miniers ou technologiques, la sismicité, le potentiel radon, les pollutions de sols, pour en savoir plus... consultez le site Internet : www.georisques.gouv.fr

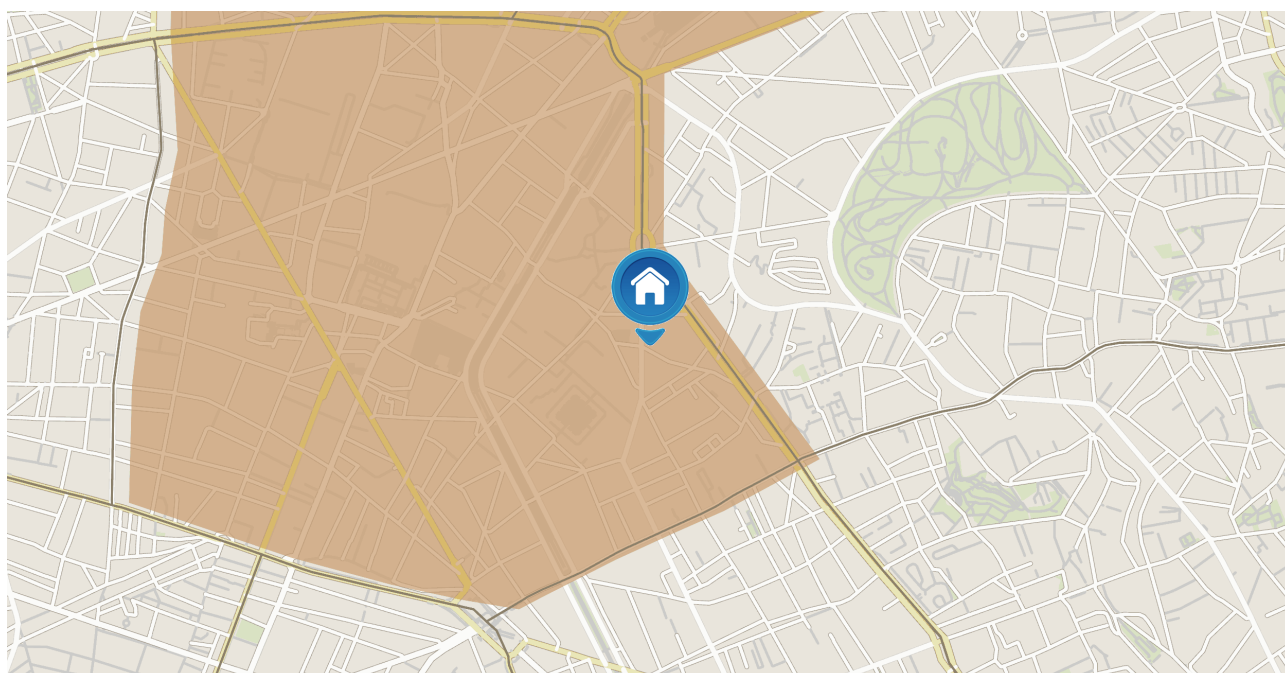
Extrait cartographique du PPR : Inondation

Le bien immobilier n'est pas situé à l'intérieur d'une zone à risques



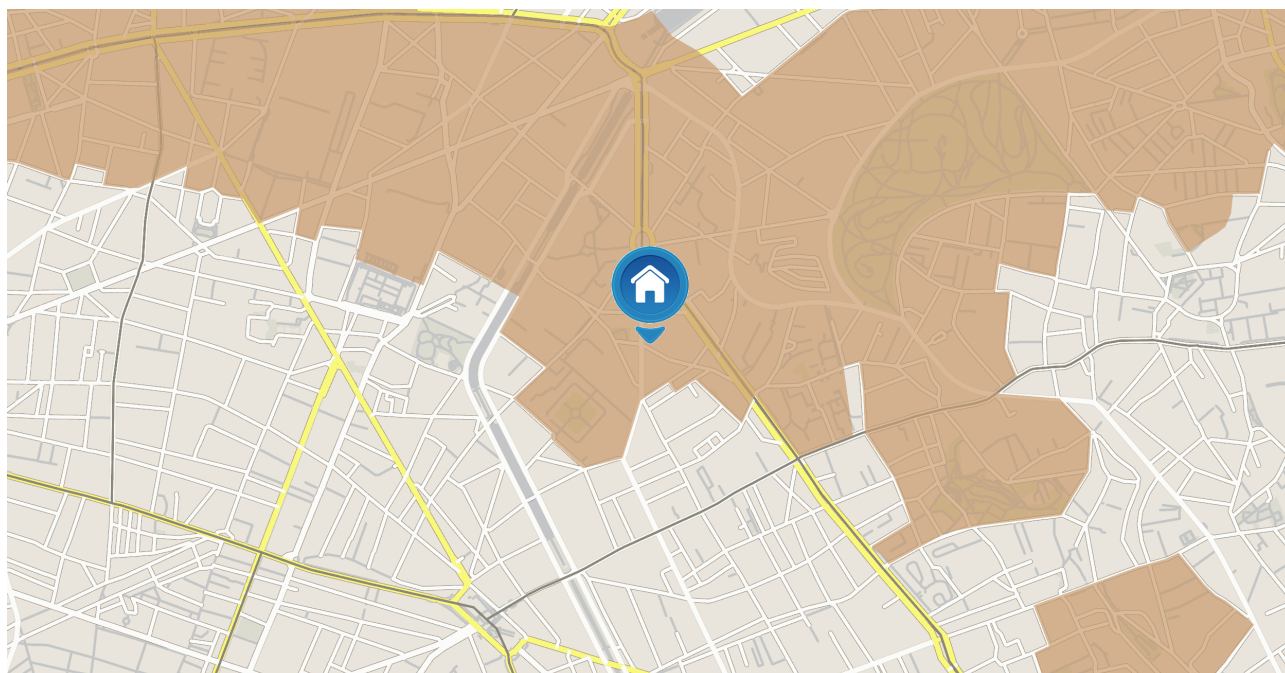
Extrait cartographique du PPR : Gypse antéludien

Le bien immobilier est situé à l'intérieur d'une zone à risques



Extrait cartographique du PPR : Anciennes carrières

Le bien immobilier est situé à l'intérieur d'une zone à risques



Déclaration des sinistres indemnisés

en date du 13/05/2019 sur la commune de PARIS 10EME ARRONDISSEMENT

Type de catastrophe	Début	Fin	Publication	J.O.	Indemnisation
Inondations et coulées de boue	27/06/1990	27/06/1990	07/12/1990	05/08/1990	<input type="checkbox"/>
Inondations et coulées de boue	31/05/1992	01/06/1992	20/10/1992	05/11/1992	<input type="checkbox"/>
Inondations et coulées de boue	18/07/1994	19/07/1994	06/12/1994	17/12/1994	<input type="checkbox"/>
Inondations et coulées de boue	30/05/1999	30/05/1999	21/07/1999	24/08/1999	<input type="checkbox"/>
Inondations et coulées de boue	06/07/2001	07/07/2001	06/08/2001	11/08/2001	<input type="checkbox"/>
Inondations, coulées de boue et mouvements de terrain	25/12/1999	29/12/1999	29/12/1999	30/12/1999	<input type="checkbox"/>

Cochez la case si, à votre connaissance, l'immeuble a fait l'objet d'indemnisations suite à des dommages consécutifs à chacun des évènements

Etabli le : 13/05/2019

Nom et visa du vendeur :

SAS BJAMIN

Nom et visa de l'acquireur :



PREFET DE LA REGION ILE-DE-FRANCE
PREFET DE PARIS

DIRECTION REGIONALE ET
INTERDEPARTEMENTALE DE L'EQUIPEMENT
ET DE L'AMENAGEMENT
Unité territoriale de Paris

Arrêté préfectoral n° 2012159-0001
modifiant l'arrêté préfectoral n° 2006-45-1 du 14 février 2006 portant désignation de Paris en
qualité de commune exposée aux risques technologiques et naturels majeurs et fixant les
modalités d'information des acquéreurs et des locataires de biens immobiliers situés à Paris
concernant les risques précités

Le préfet de la région d'Ile-de-France,
préfet de Paris,
officier de la Légion d'honneur,
commandeur de l'ordre national du Mérite

Vu le code général des collectivités territoriales,

Vu le code de l'environnement, notamment les articles **L.125-5** et **R.125-23 à R.125-27**,

Vu le code de la construction et de l'habitation et, notamment, ses articles **L.271-4** et **L.271-5**,

Vu le code des assurances et, notamment, ses articles **L.125-2** et **L.128-2**,

Vu la loi n° **89-462 du 6 juillet 1989** modifiée, tendant à améliorer les rapports locatifs et portant modification de la loi n° 86-1290 du 23 décembre 1986 et, notamment, son article 3-1,

Vu l'arrêté ministériel du **13 avril 2011** modifiant l'arrêté du 13 octobre 2005 portant définition du modèle d'imprimé pour l'établissement de l'état des risques naturels et technologiques,

Vu la circulaire interministérielle du **27 mai 2005**, relative à l'information des acquéreurs et des locataires de biens immobiliers sur les risques naturels et technologiques majeurs,

Vu l'arrêté préfectoral n° **2006-45-1 du 14 février 2006** portant désignation de Paris en qualité de commune exposée aux risques technologiques et naturels majeurs et fixant les modalités d'information des acquéreurs et des locataires de biens immobiliers situés à Paris concernant les risques précités,

Vu l'arrêté préfectoral n° **2008-105-2 du 14 avril 2008** modifiant l'arrêté préfectoral n° 2006-45-1 du 14 février 2006 portant désignation de Paris en qualité de commune exposée aux risques technologiques et naturels majeurs et fixant les modalités d'information des acquéreurs et des locataires de biens immobiliers situés à Paris concernant les risques précités,

Sur proposition du directeur de l'unité territoriale de l'équipement et de l'aménagement de Paris,

ARRETE :

ARTICLE 1er :

L'article 3 du même arrêté est ainsi modifié :

« Les éléments nécessaires à l'information des acquéreurs et des locataires par les vendeurs ou les bailleurs (propriétaires ou non) concernant les biens faisant l'objet d'une transaction, relatifs à la localisation des immeubles concernés au regard des zones de risques naturels majeurs identifiés, situés à Paris, sont consignés dans un dossier annexé au présent arrêté qui comprend :

- La liste des risques majeurs visés à l'article 1^{er} du présent arrêté ;
- Pour chacun des risques susmentionnés, une fiche synthétique précisant la nature et, dans la mesure du possible l'intensité, des risques recensés sur le territoire de la commune de Paris ;
- La cartographie des zones concernées par ces risques ;
- Les références des documents auxquels le vendeur ou le bailleur peut se reporter ;
- La liste des arrêtés ministériels portant reconnaissance de l'état de catastrophe naturelle antérieurement pris et concernant tout ou partie de la commune de Paris.
- le plan de prévention du risque inondation sur le territoire de Paris (documents graphiques, règlement et note de présentation). »

Ce dossier sera mis à jour régulièrement sur le site internet de la préfecture de la région Ile de France, préfecture de Paris.

ARTICLE 2 :

L'article 4 du même arrêté est ainsi modifié :

« Le dossier et les documents de référence, visés à l'article 2 du présent arrêté, sont consultables :

- à l'accueil de la préfecture de la région Ile-de-France, préfecture de Paris
- Sur le site internet de la préfecture de la région Ile de France, préfecture de Paris.

ARTICLE 3 :

Le présent arrêté sera notifié au maire de Paris. Il sera affiché dans chaque mairie d'arrondissement de Paris pendant un mois à compter de sa réception par les directeurs généraux des services des mairies d'arrondissement.

Une copie du présent arrêté et de ses annexes sera adressée à la chambre départementale des notaires de Paris.

Le présent arrêté, ainsi que ses modalités de consultation, feront l'objet d'un avis de publication dans la presse locale.

ARTICLE 4 :

Tout recours contre le présent arrêté doit parvenir au tribunal administratif de Paris, dans le délai de deux mois, à compter de sa publication au recueil des actes administratifs de la région Ile-de-France, préfecture de Paris.

ARTICLE 5 :

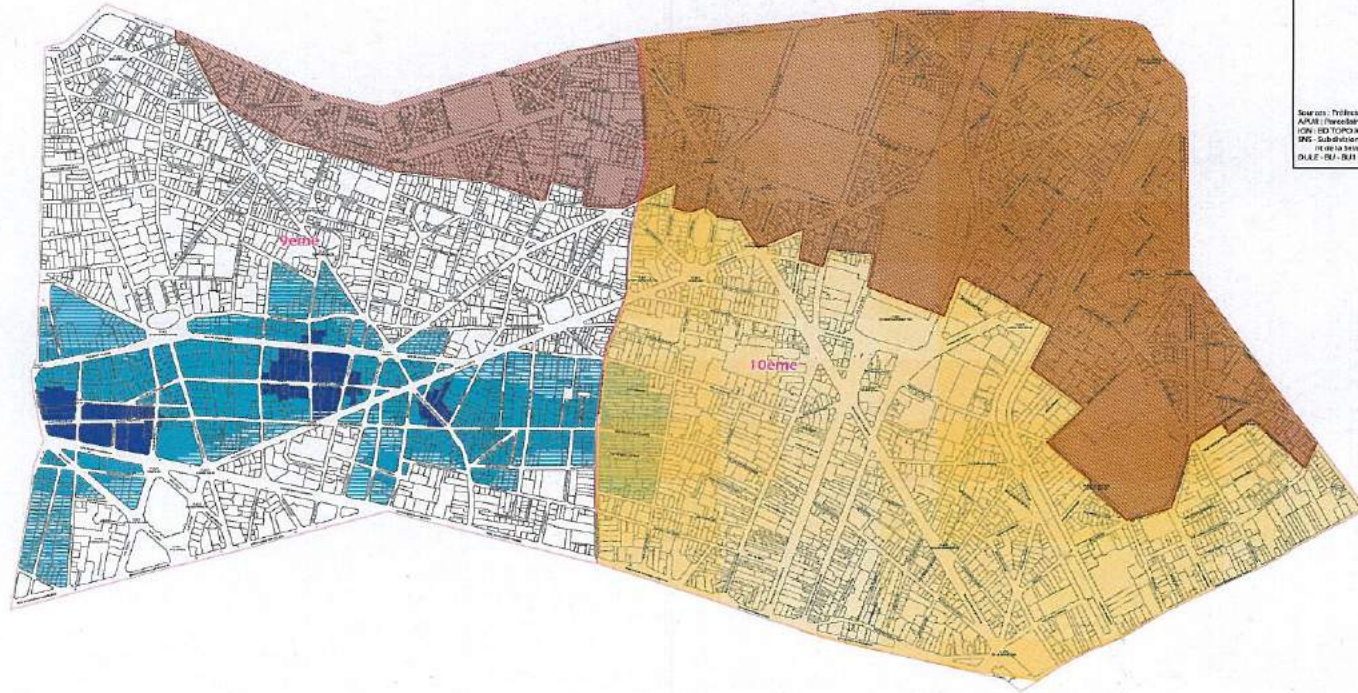
Le préfet, secrétaire général de la préfecture de la région Ile-de-France, préfecture de Paris, le préfet de police, le directeur régional et interdépartemental de l'équipement et de l'aménagement, le directeur régional et interdépartemental de l'environnement et de l'énergie et le maire de Paris, sont chargés, chacun en ce qui le concerne, de l'exécution du présent arrêté, qui sera publié au recueil des actes administratifs de la préfecture de Paris et de la préfecture de police, accessible sur le site Internet de la préfecture de Paris : www.ile-de-france.gouv.fr.

Fait à Paris, le **07 JUIN 2012**

Pour le préfet et par délégation,
le préfet, secrétaire général de la
préfecture de la région Ile-de-France,
préfecture de Paris




Bertrand MUNCH




 République Française
 Ministère de l'Équipement,
 du Transport et de l'Énergie
 Direction Régionale
 Île-de-France

**Document de référence relatif à
l'information des Acquéreurs et des Locataires
sur les risques naturels majeurs (I.A.I.)**


**Carte de zonage
des 9ème et 10ème arrondissements**
 Echelle: 1/5 000ème
 Périmètre des zones de carrières
 Périmètre des zones de gypse antécludien
 Plan de prévention des risques d'inondation révisé

Val pour être annexé à un arrêté de ce jour
 du 11 juin 2008
 en vertu de l'article 10 de la loi n° 2004-717
 du 13 juillet 2004 relative à l'accès à l'information

Sources : Trésorerie de Paris - DRIE
 ADRI (novembre 2006) - AUR 2000
 IGN : BD TOPO 1998
 BRG : Subdivisions de Paris :
 10 de la Seine et quais
 DRIE : DR - DUT - NR - mars 2008

Légende

Plan de prévention des risques d'inondation révisé (arrêté préfectoral du 19 avril 2007)

- Zone bleu sombre (incluse dans l'aléa) : niveau de submersion supérieur à 1 m
- Zone bleu sombre hachurée (voir observation)
- Zone bleu clair (incluse dans l'aléa)
- Zone bleu clair hachurée (voir observation)
- Zone rouge : grand écoulement
- Zone verte : expansion des crues
- Zone comportant des poches de gypse antécludien (arrêté interpréfectoral du 25 février 1977)
- Zone d'anciennes carrières (arrêté interpréfectoral du 19 mars 1991)
- Limites d'arrondissements

Observation : Secteurs hachurés du PPRI

Les secteurs hachurés correspondent à des parties de parcelles ou d'îlots inclus dans le périmètre des zones potentiellement inondables, par application du principe de précaution explicité page 21 du rapport de présentation. Il s'agit du complétement de la parcelle pour la zone bleu sombre, et de l'îlot pour la zone bleu clair, situé au delà de la limite estimée de l'aléa.

Définition de l'îlot = Parcellaire APUR 2000

ATTESTATION SUR L'HONNEUR réalisée pour le dossier n° **052825** relatif à l'immeuble bâti visité situé au : 46 Avenue Claude Vellefaux (local: 2; CAVE: 60) 75010 PARIS.

Je soussigné, **Nacer REHAB**, technicien diagnostiqueur pour la société **PERFORMANCE DIAGNOSTIC IMMOBILIER** atteste sur l'honneur être en situation régulière au regard de l'article L.271-6 du Code de la Construction, à savoir :

- Disposer des compétences requises pour effectuer les états, constats et diagnostics composant le dossier, ainsi qu'en atteste mes certifications de compétences :

Prestations	Nom du diagnostiqueur	Entreprise de certification	N° Certification	Echéance certif
Diagnostics	Nacer REHAB	DEKRA	DTI2745	09/12/2019

- Avoir souscrit à une assurance (De Clarens / AXA n° 3639350704 valable jusqu'au 31/12/2019) permettant de couvrir les conséquences d'un engagement de ma responsabilité en raison de mes interventions.
- N'avoir aucun lien de nature à porter atteinte à mon impartialité et à mon indépendance ni avec le propriétaire ou son mandataire, ni avec une entreprise pouvant réaliser des travaux sur les ouvrages, installations ou équipements pour lesquels il m'est demandé d'établir les états, constats et diagnostics composant le dossier.
- Disposer d'une organisation et des moyens (en matériel et en personnel) appropriés pour effectuer les états, constats et diagnostics composant le dossier.

Fait à **PARIS**, le **13/05/2019**

Signature de l'opérateur de diagnostics :



Article L271-6 du Code de la Construction et de l'habitation

« Les documents prévus aux 1° à 4° et au 6° de l'article L. 271-4 sont établis par une personne présentant des garanties de compétence et disposant d'une organisation et de moyens appropriés. Cette personne est tenue de souscrire une assurance permettant de couvrir les conséquences d'un engagement de sa responsabilité en raison de ses interventions. Elle ne doit avoir aucun lien de nature à porter atteinte à son impartialité et à son indépendance ni avec le propriétaire ou son mandataire qui fait appel à elle, ni avec une entreprise pouvant réaliser des travaux sur les ouvrages, installations ou équipements pour lesquels il lui est demandé d'établir l'un des documents mentionnés au premier alinéa. Un décret en Conseil d'Etat définit les conditions et modalités d'application du présent article. »

Article L271-3 du Code de la Construction et de l'Habitation

« Lorsque le propriétaire charge une personne d'établir un dossier de diagnostic technique, celle-ci lui remet un document par lequel elle atteste sur l'honneur qu'elle est en situation régulière au regard des articles L.271-6 et qu'elle dispose des moyens en matériel et en personnel nécessaires à l'établissement des états, constats et diagnostics composant le dossier. »

CERTIFICAT

D E C O M P E T E N C E S

Diagnosticqueur immobilier certifié

DEKRA CERTIFICATION SAS certifie que Monsieur

Nacer REHAB

est titulaire du certificat de compétences N° DTI2745 pour :

	DU	AU
- Constat de Risque d'Exposition au Plomb	19/11/2014	18/11/2019
- Diagnostic amiante sans mention	19/11/2014	18/11/2019
- Diagnostic amiante avec mention	11/09/2017	18/11/2019
- Etat relatif à la présence de termites (France Métropolitaine)	19/11/2014	18/11/2019
- Diagnostic de performance énergétique	10/12/2014	09/12/2019
- Etat relatif à l'installation intérieure de gaz	17/11/2014	16/11/2019
- Etat relatif à l'installation intérieure d'électricité	09/12/2014	08/12/2019

Ces compétences répondent aux exigences de compétences définies en vertu du code de la construction et de l'habitation (art. L.271-4 et suivants, R.271-1 et suivants ainsi que leurs arrêtés d'application*) pour les diagnostics réglementaires. La preuve de conformité a été apportée par l'évaluation de certification. Ce certificat est valable à condition que les résultats des divers audits de surveillance soient pleinement satisfaisants.

* Arrêté du 21 novembre 2006 définissant les critères de certification des compétences des personnes physiques opérateurs des constats de risque d'exposition au plomb ou agréés pour réaliser des diagnostics plomb dans les immeubles d'habitation et les critères d'accréditation des organismes de certification modifié par l'arrêté du 7 décembre 2011 ; Arrêté du 25 juillet 2016 définissant les critères de certification des compétences des personnes physiques opérateurs de repérage et d'évaluation périodique de l'état de conservation des matériaux et produits contenant de l'amiante, et d'examen visuel après travaux dans les immeubles bâtis et les critères d'accréditation des organismes de certification modifié par les arrêtés des 14 décembre 2009 et du 7 décembre 2011 ; Arrêté du 16 octobre 2006 définissant les critères de certification des compétences des personnes physiques réalisant le diagnostic de performance énergétique ou l'attestation de prise en compte de la réglementation thermique et les critères d'accréditation des organismes de certification modifié par les arrêtés des 08 décembre 2009 et du 13 décembre 2011 ; Arrêté du 6 avril 2007 définissant les critères de certification des compétences des personnes physiques réalisant l'état de l'installation intérieure de gaz et les critères d'accréditation des organismes de certification modifié par les arrêtés des 15 décembre 2009 et 15 décembre 2011 ; Arrêté du 8 juillet 2008 définissant les critères de certification des compétences des personnes physiques réalisant l'état de l'installation intérieure d'électricité et les critères d'accréditation des organismes de certification modifié par les arrêtés des 10 décembre 2009 et 2 décembre 2011.



Le Directeur Général, Yvan MAINGUY
Bagneux, le 12/09/2017



Numéro d'accréditation :
4-0081
Portée disponible
sur www.cofrac.fr

Le non-respect des clauses définies dans les Conditions Générales peuvent rendre ce certificat invalide

Seule la version originale du certificat, avec bande argentée à gauche, fait foi

Adresse postale :
4 rue Berteaux Dumas
CS 50057
92522 NEUILLY SUR SEINE cedex

T. : 01 58 86 78 00
F. : 01 58 86 82 00

accueil@verlingue.fr
www.verlingue.fr

ATTESTATION D'ASSURANCE DE RESPONSABILITE CIVILE

Valable du 1^{er} janvier 2019 au 31 décembre 2019

Nous soussignés VERLINGUE SAS – Courtage d'Assurances – 4 rue Berteaux Dumas - CS 50057 – 92522 NEUILLY S/SEINE CEDEX, attestons par la présente que :

PDI PERFORMANCE DIAGNOSTIC IMMOBILIER
PARC GUTENBERG BAT A 5 VOIE LA CARDON
91120 PALAISEAU

Adhérent n°3639350704/385

a adhéré par notre intermédiaire, auprès d'AXA FRANCE IARD SA, régie par le Code des Assurances, dont le siège social est situé au n° 313 Terrasses de l'Arche - 92727 NANTERRE CEDEX, au contrat d'assurance Responsabilité Civile Professionnelle n° 3639350704.

Ce contrat a pour objet de garantir les conséquences pécuniaires de la responsabilité civile pouvant lui incomber en raison de dommages corporels, matériels ou immatériels non consécutifs, causés à des tiers dans le cadre des activités garanties indiquées ci-après et résultant d'un fait dommageable survenu dans l'exécution professionnelle de l'Assuré.

Montants de garanties Responsabilité Civile Professionnelle :

Tous dommages confondus : **Par diagnostiqueur : 500 000 € par sinistre**

Activités garanties : Diagnostics Techniques

A // Diagnostics Techniques Immobiliers Réglementés

- ✓ Le repérage **AMIANTE** avant transaction (art R1334-24 du Code de la Santé Publique) avant travaux (art R1334-27 du Code de la Santé Publique) avant démolition (art R1334-27 du Code de la Santé Publique), le dossier Techniques Amiante (art R1334-25 du Code de la Santé Publique) et le diagnostic Amiante (arrêté du 22/08/02) ;
- ✓ L'état des risques d'accessibilité au **PLOMB** (ERAP) et/ou constat des risques d'exposition au **PLOMB** (CREP) et le diagnostic du risque d'intoxication par le plomb dans les peintures ;
- ✓ L'Etat du bâtiment relatif à la présence de **TERMITES** ;
- ✓ Diagnostic de performance énergétique, **DPE**, conformément à la réglementation en vigueur - Décret 2006-1147 du 14/09/2006 et n° 2006-1653 du 21/12/2006, arrêtés du 15/09/2006, du 03/05/2007, du 27/01/2012 et du 17/10/2013 ;
- ✓ L'état des installations **GAZ** (loi n° 2003-8 du 03 janvier 2003, article 17-décret 2006-1147 du 14-09-06) ;
- ✓ Diagnostic de l'état des installations intérieures **ELECTRIQUES** (Décret n° 2008-384 du 22 avril 2008) ;
- ✓ L'état des lieux relatif à la conformité du logement, aux normes de surface et d'habitabilité comprenant : les normes relative à la sécurité, à la salubrité et à l'équipement de l'immeuble et aux normes dimensionnelles, d'installations et d'équipements du logement (dit **PTZ Plus**) conformément au décret n° 2005-69 du 31 janvier 2005 ;
- ✓ Le diagnostic technique Immobilier tel que défini par le nouvel **article L 111-6-2 du Code la Construction et de l'Habitation modifié par l'article 74 de la Loi SRU du 13/12/2000 la mise en place du carnet d'entretien**, la déconstruction des bâtiments, les certificats d'états descriptifs avant et après travaux, conformément à la législation en vigueur et notamment la Loi Urbanisme et Habitat n° 2003-590 du 2 juillet 2003 qui a instauré le dispositif de Robien, et le décret n° 2003-1219 du 19 décembre 2003) ;
- ✓ Les mesurages réalisés dans le cadre de la **Loi CARREZ** ;
- ✓ Les recherches relatives à l'information des acquéreurs et des locataires de biens immobiliers sur les risques naturels et technologiques majeurs (**Décret 2005-134 du 15/02/05**) ;
- ✓ Descriptif de l'état d'un bien immobilier destiné à l'affectation d'un **Prêt à Taux Zéro Plus** ;

(la garantie est acquise uniquement aux diagnostiqueurs figurant titulaires d'un certificat de compétence en cours de validité, délivré par un Organisme accrédité par le COFRAC selon la norme 17024).

B // Diagnostics Techniques Immobiliers non réglementés

- ✓ Mesurages réalisés dans le cadre de la **Loi BOUTIN** ;
- ✓ Certificats de conformité aux normes de surfaces et d'habitabilité ;
- ✓ Les recherches relatives à l'information des acquéreurs et des locataires de biens immobiliers sur les risques naturels et technologiques majeurs (**Décret 2005-134 du 15/02/05**) ;
- ✓ L'état du non bâti relatif à la présence de **Termites** ;
- ✓ Diagnostic **des insectes xylophages et champignons lignivores** ;
- ✓ Les certificats d'état de décence et de salubrité du logement tels que définis par le **nouvel article L 111-6-2 du Code de la Construction et de l'Habitation modifié par l'article 74 de la loi SRU du 13 décembre 2000** ;
- ✓ Le **DTG Diagnostic technique global**, suivant les articles L. 731-1 et L. 731-2 du code de la construction et de l'habitation ;
- ✓ Recherche du **Plomb dans l'eau** (Code de la Santé Publique et arrêté du 31/12/2000) ;
- ✓ Diagnostic relatif à la détection du **radon** ;
- ✓ Diagnostic sur la **qualité de l'environnement du bâti par prélèvement d'échantillon d'air** ;
- ✓ Diagnostic de la **légionellose** ;

QUIMPER NANTES RENNES VANNES PARIS LILLE MULHOUSE STRASBOURG DIJON LYON AIX-EN-PROVENCE TOULOUSE BORDEAUX
MANCHESTER HALIFAX SHEFFIELD ZURICH

Adresse postale :

4 rue Berteaux Dumas

CS 50057

92522 NEUILLY SUR SEINE cedex

T. : 01 58 86 78 00

F. : 01 58 86 81 00

accueil@verlingue.fr

www.verlingue.fr

✓ L'évaluation immobilière à valeur vénale et locative ;

✓ L'audit du dispositif de Sécurité des Piscines à usage familial et collectif, conformément aux dispositions de la Loi n° 2003-9 du 3 janvier 2003 et du décret n° 2003-1389 du 31 décembre 2003 et ses modifications ;

✓ Le bilan énergétique (activité garantie exclusivement en complément du DPE) se limitant à dresser une liste des solutions de travaux à réaliser en vue d'économies d'énergie ;

✓ L'évaluation des risques pour la sécurité et la santé des travailleurs (décret n° 2001-1016 du 5 novembre 2001) ;

✓ La **Thermographie et/ou infiltrométrie** dans le cadre de la Réglementation RT2012 et NF EN 13187 et 13829 (sous réserve que l'Adhérent soit certifié DPE) ;

✓ Le **diagnostic d'Accessibilité aux Handicapés** (décret du 15/05/2006 et de l'arrêté du 21/06/2007) ;

✓ Les états des lieux locatifs ;

✓ La vérification de conformité des réseaux d'eau ;

✓ L'état des installations d'assainissement ;

✓ Le contrôle de sécurité des Ascenseurs existants ;

✓ L'audit de sécurité incendie ;

✓ La mise en copropriété, la rédaction et la modification des règlements de copropriété prévues à l'article 81 de la loi SRU du 13 décembre 2000, ainsi que le calcul des tantièmes et millièmes de copropriété ;

✓ Diagnostic de performance énergétique non réglementé - **DPE Volontaire** (activité garantie sous réserve que le diagnostiqueur soit certifié DPE) ;

✓ **ECO PTZ** selon les dispositions de l'Arrêté du 30 mars 2009 (réservé aux Diagnostiqueurs certifiés DPE) ;

✓ L'évaluation des risques pour la sécurité et la santé des travailleurs (décret n° 2001-1016 du 5 novembre 2001) ;

✓ Coordination en Sécurité et Protection de la Santé (uniquement par extension aux activités de Diagnostics Immobiliers réglementés indiquées ci-avant) ;

✓ **Réalisation de l'Audit Énergétique (réservée aux Diagnostiqueurs certifiés DPE ayant suivi par ailleurs un stage de formation spécifique « Audit Énergétique »)** comprenant :

✓ La réalisation de diagnostics de performance énergétique réglementaire ;

✓ La réalisation de bilans thermiques hors cadre réglementaire ;

✓ La rédaction de rapport comparatif sur la mise en œuvre ou la réalisation de travaux pour l'amélioration de la performance énergétique avec une estimation chiffrée des travaux et du montant des gains théoriques réalisés ;

✓ L'étude thermique avant travaux hors cadre réglementaire permettant si nécessaire un programme de travaux cohérent en optimisant les temps de retour sur investissement. Ces recommandations peuvent faire partie des souhaits du donneur d'ordre ou correspondre à des nécessités estimées par le Diagnostiqueur.

✓ **Etudes Thermiques : la réalisation d'Etudes Thermiques réservée aux Professionnels de la performance énergétique** comprend :

➤ La réalisation de diagnostics de performance énergétique réglementaire (DPE) par des diagnostiqueurs certifiés* ;

➤ La réalisation des Etudes Thermiques Réglementaires RT 2005 et RT 2012 (bâtiments nouveaux et parties nouvelles de bâtiments selon les Arrêtés en vigueur) ;

➤ La réalisation de bilans énergétiques (réglementaires TH-C-ex) permettant si nécessaire un programme de travaux cohérent pouvant présenter les temps de retour sur investissement. Ces recommandations peuvent faire partie des souhaits du donneur d'ordre ou correspondre à des nécessités estimées par le Professionnel de la performance énergétique ;

➤ La rédaction de rapport comparatif sur la mise en œuvre ou la réalisation de travaux pour l'amélioration de la performance énergétique avec une estimation chiffrée des travaux et du montant des gains théoriques réalisables. Ces missions ne correspondent pas à des missions d'Assistance à Maîtrise d'Ouvrage ni de Maîtrise d'œuvre.

➤ La réalisation des bilans thermiques hors cadre réglementaire.

➤ Diagnostic portant sur la gestion des Déchets issus de la démolition des bâtiments.

➤ Carottage d'enrobés pour la détection amiante

(la garantie est acquise uniquement aux diagnostiqueurs présentant un certificat de formation adéquat et spécifique à l'activité).

La présente attestation n'implique qu'une présomption de garantie et est délivrée sous réserve du paiement de la cotisation. Pour faire valoir ce que de droit, elle ne peut engager celui-ci au-delà des limites, des clauses et Conditions du contrat auxquelles elle se réfère.

Fait à Neuilly S/Seine en double exemplaires originaux,
le 21 décembre 2018

